



1 試掘調査状況（東から）



2 試掘7トレンチ全景（北から）



3 試掘10トレンチ全景（北から）



1 第1面全景（北東から）



2 路面（北東から）



3 宅地境界溝（北西から）



1 SK118 (東から)



2 SK31 (北から)



3 SK297 (北から)



4 SK111 (東から)



1 第2面全景（北西から）



2 SB2（南西から）



3 SX483（西から）





1 SE466 (北西から)




2 SX472 (西から)



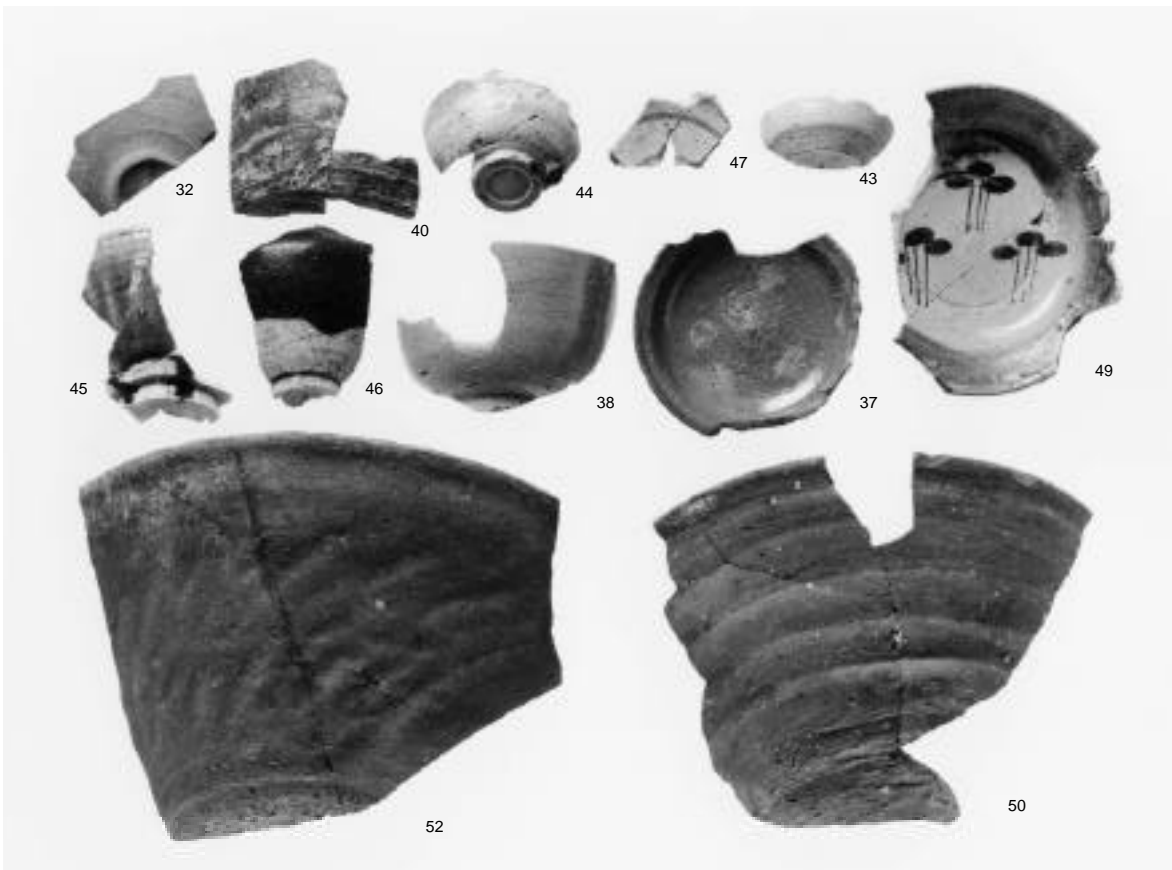
3 SX482 (北東から)



4 北壁土層堆積状況 (東から)



1 第2面整地層出土遺物



2 第2面SK249出土遺物




71 - 78

1 第1面SK 4出土土師器皿



54 - 68

2 第1面SK 4出土軟質施釉陶器



試掘調査出土墨書土器、第1・2面出土遺物