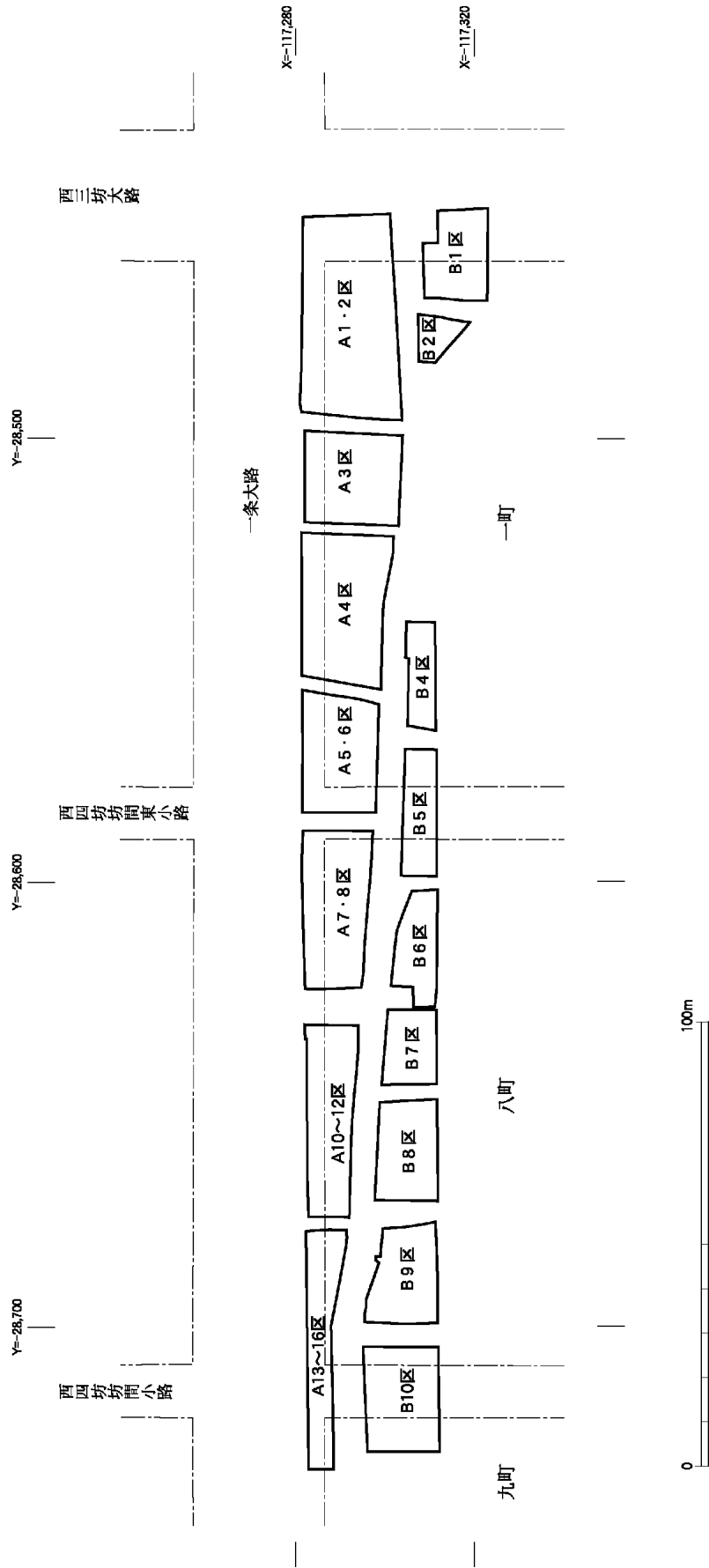
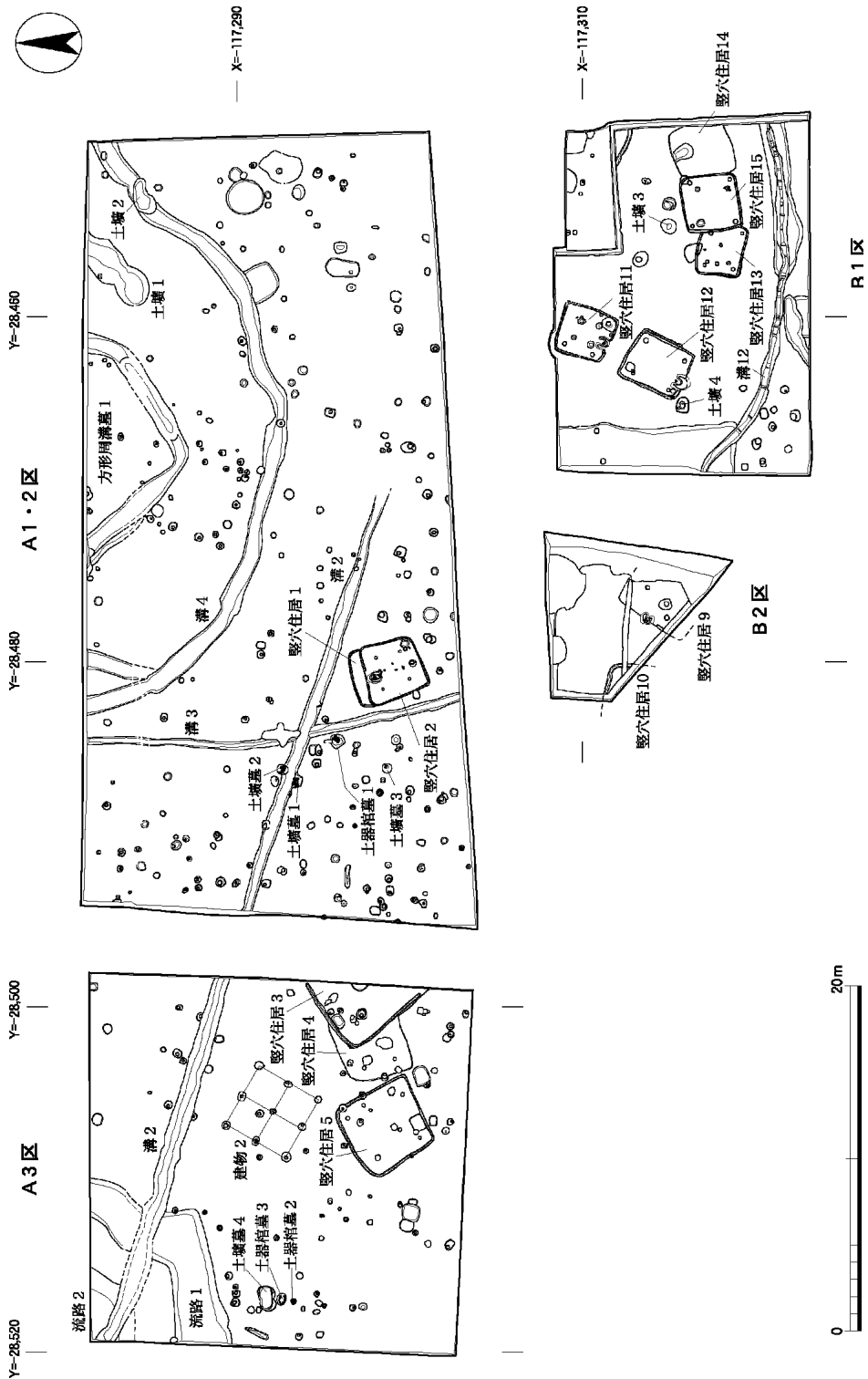
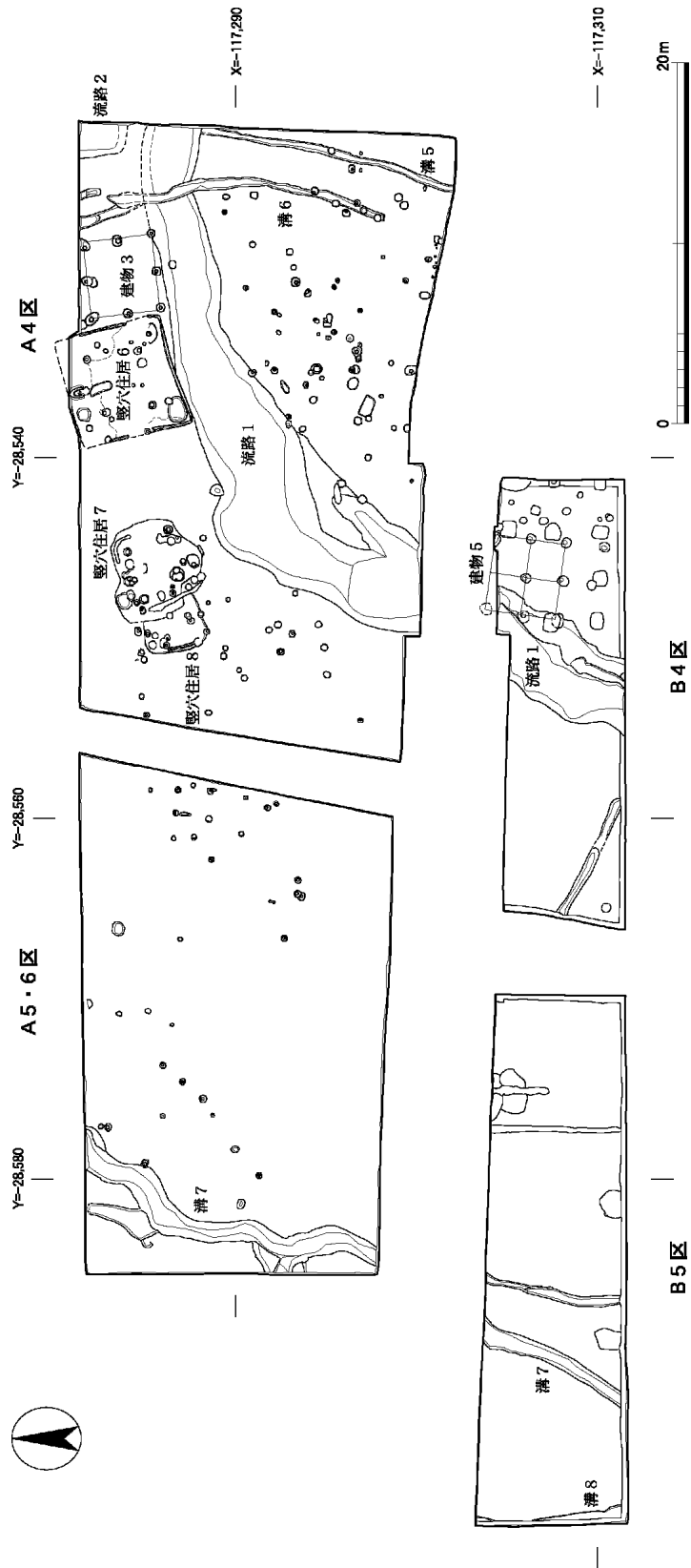


調査区配置図 ( 1 : 1,500 )



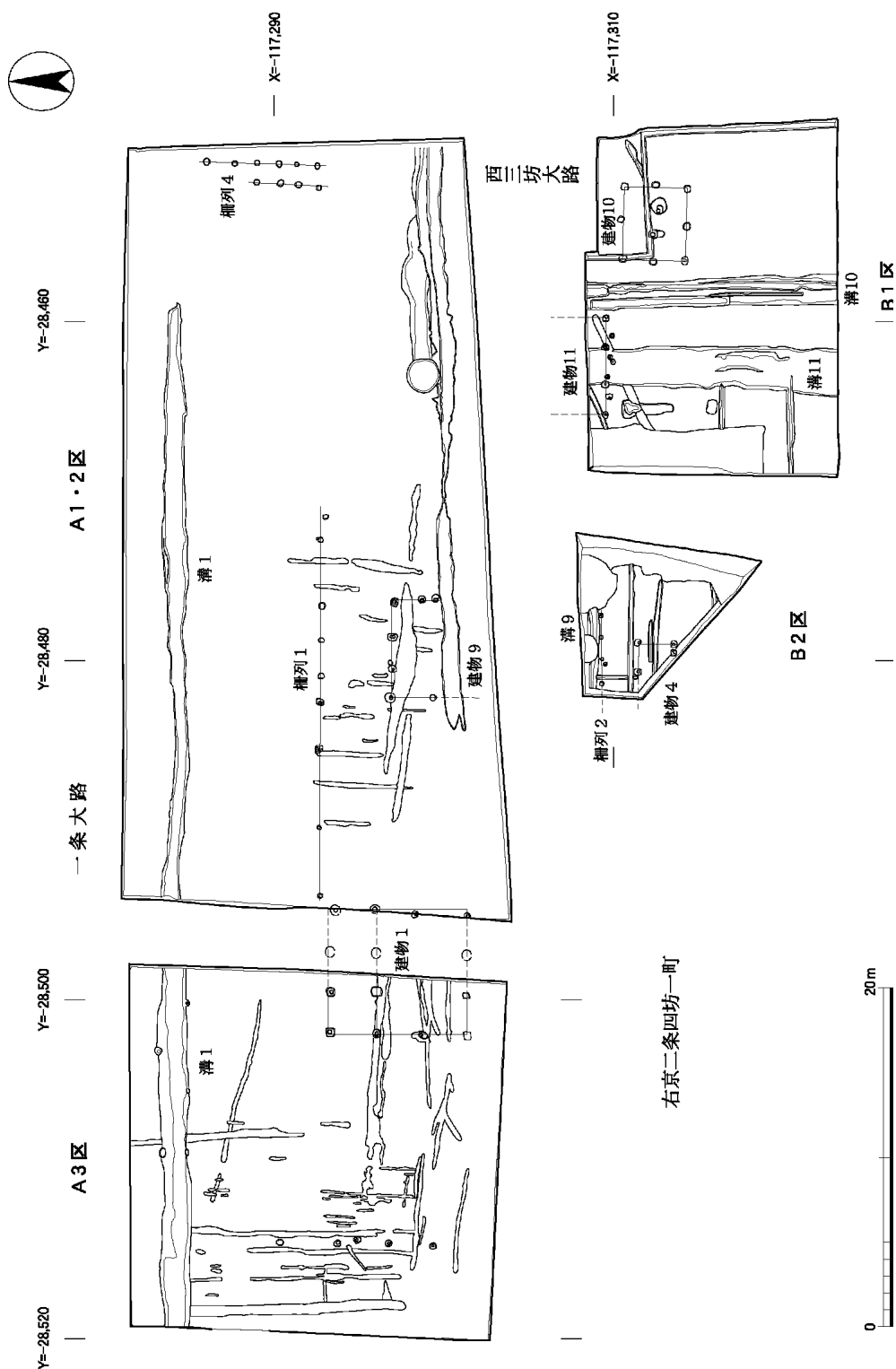


A1・2区、A3区、B1区、B2区 古墳時代以前平面図(1:400)

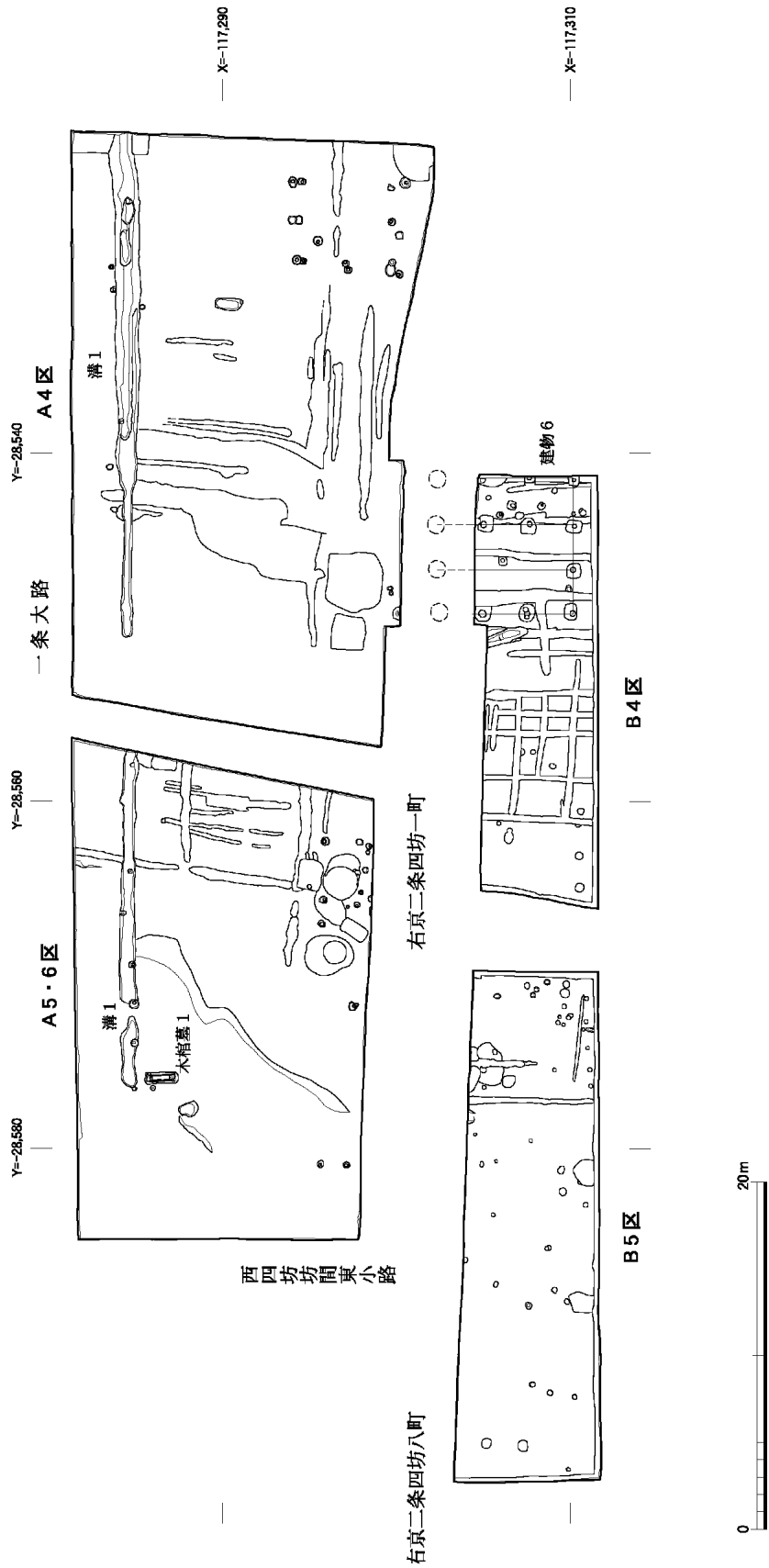


A4区、A5・6区、B4区、B5区 古墳時代以前平面図(1:400)





A1・2区、A3区、B1区、B2区 長岡京期以降平面図(1:400)



A4区、A5・6区、B4区、B5区 長岡京期以降平面図(1:400)



Y=28,660

Y=28,640

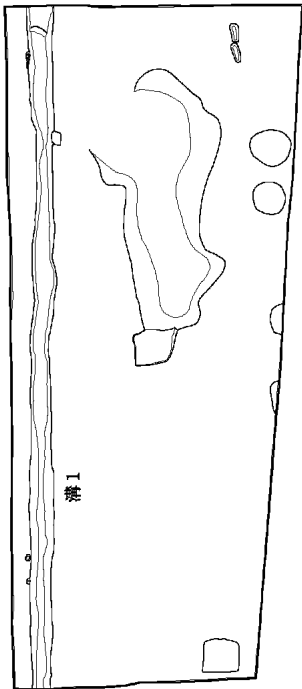
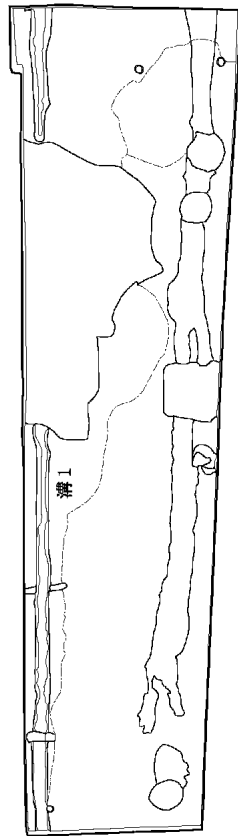
Y=28,620

Y=28,600

A10~12区

A7・8区

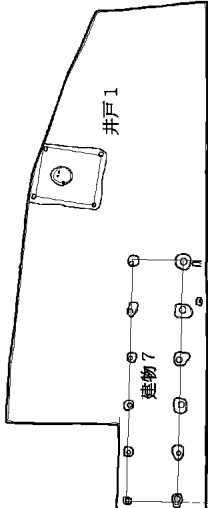
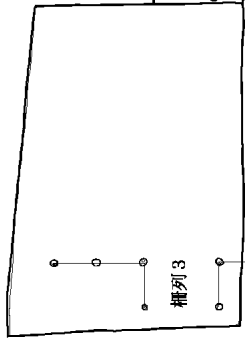

一条大路



X=117,280

X=117,310

右京二条四坊八町



B8区

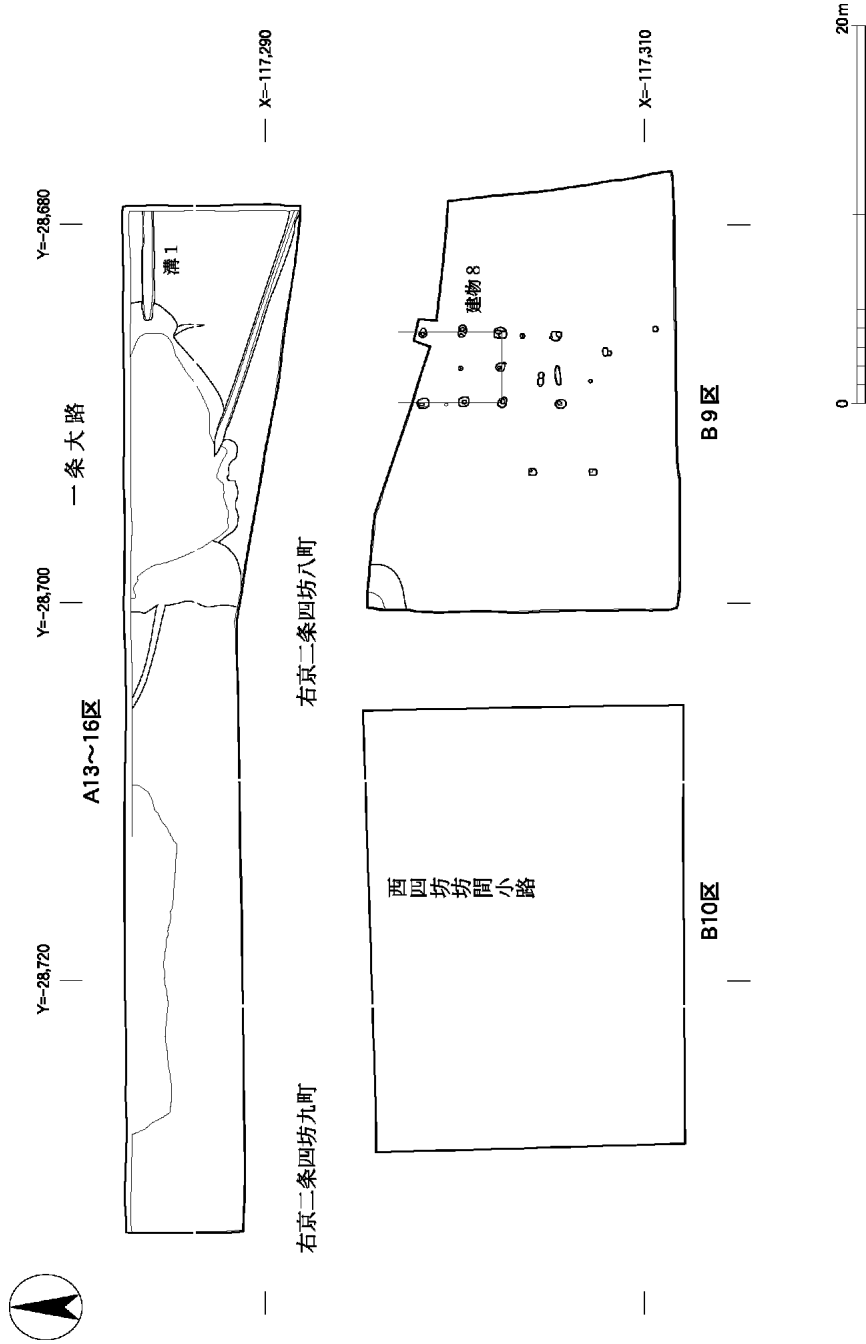
B7区

B6区

西四坊坊間東小路

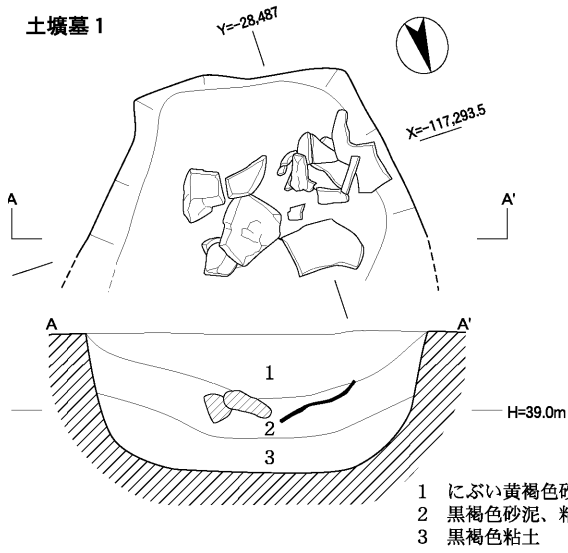


A7・8区、A10~12区、B6区、B7区、B8区 長岡京期以降平面図(1:400)

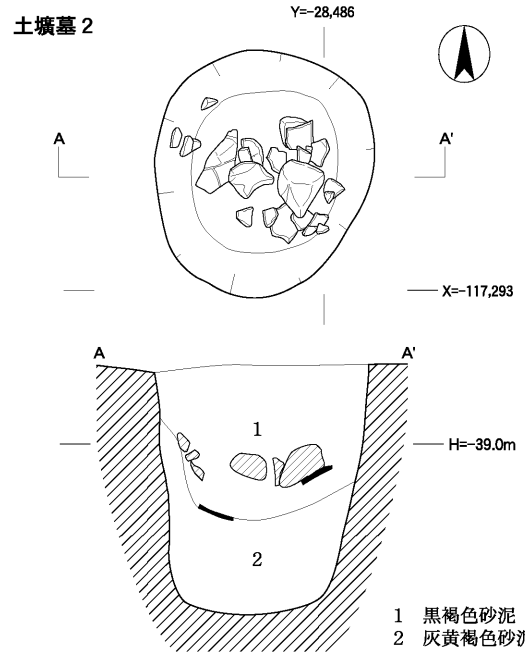


A13~16区、B9区、B10区 長岡京期以降平面図(1:400)

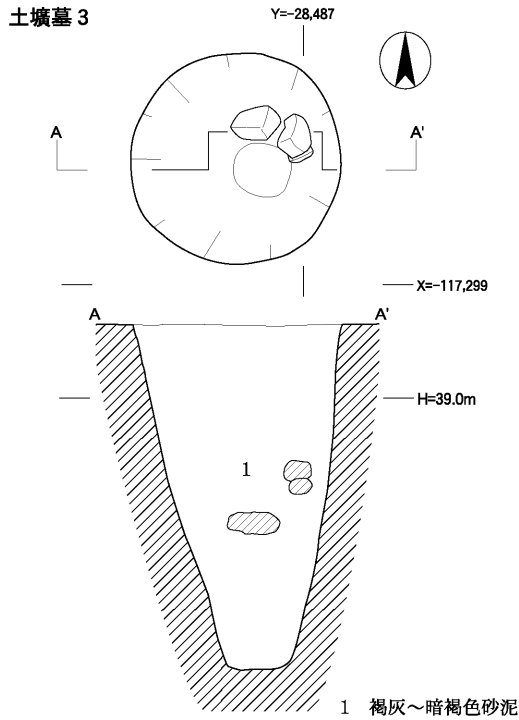




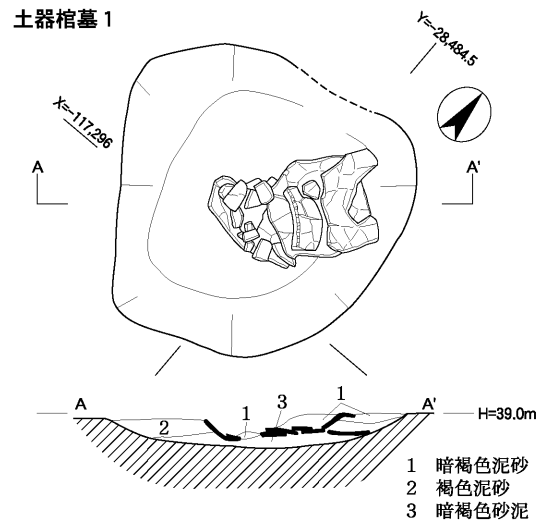
- 1 にぶい黄褐色砂泥
- 2 黒褐色砂泥、粘質
- 3 黒褐色粘土



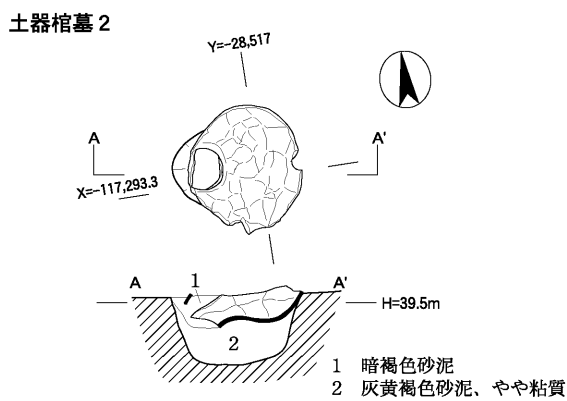
- 1 黒褐色砂泥
- 2 灰黄褐色砂泥



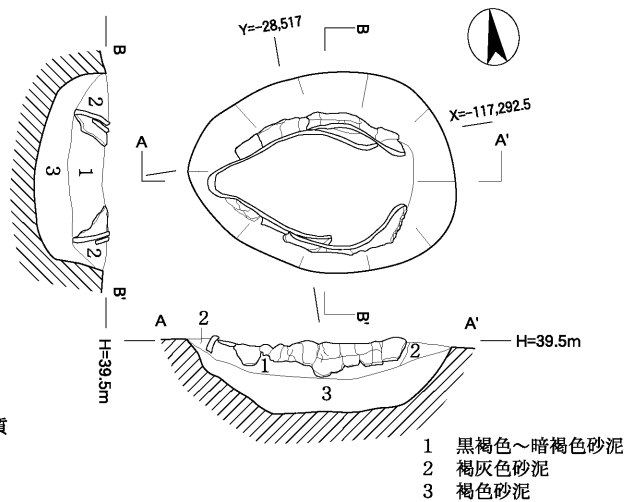
- 1 褐灰～暗褐色砂泥



- 1 暗褐色泥砂
- 2 褐色泥砂
- 3 暗褐色砂泥



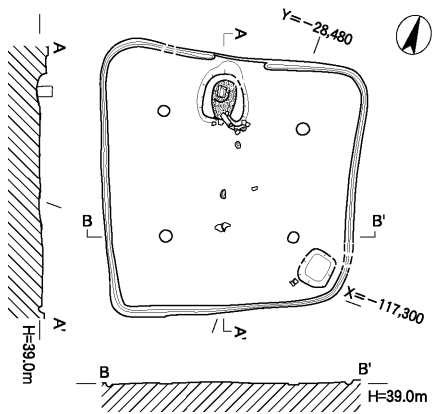
- 1 暗褐色砂泥
- 2 灰黄褐色砂泥、やや粘質



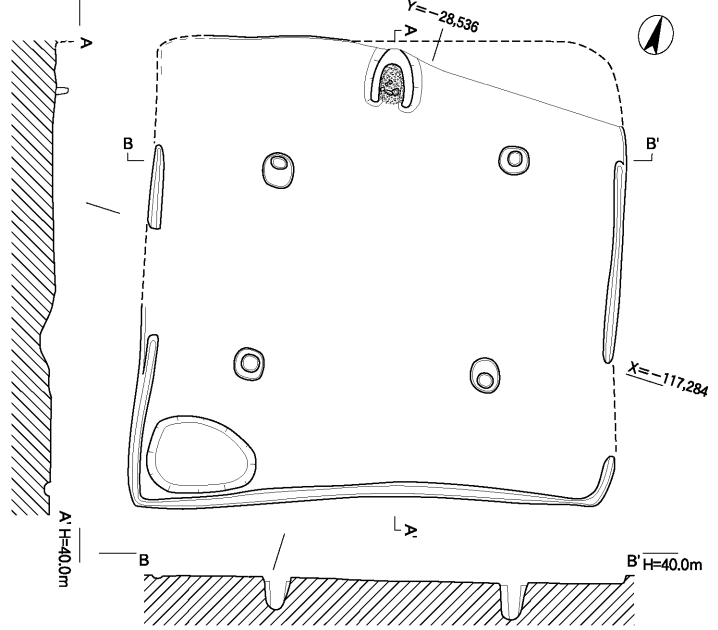
- 1 黒褐色～暗褐色砂泥
- 2 褐灰色砂泥
- 3 褐色砂泥

土墳墓 1 ~ 3、土器棺墓 1 ~ 3 実測図 縄文時代 (1 : 20)

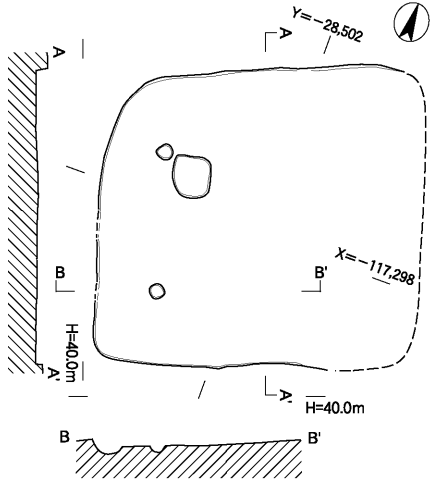
竪穴住居 2



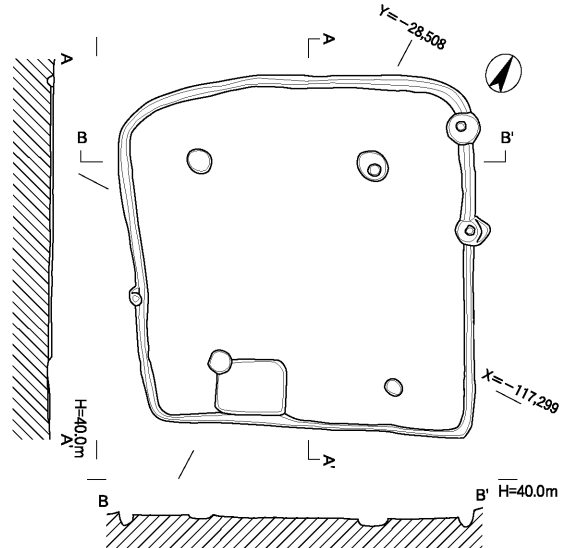
竪穴住居 6



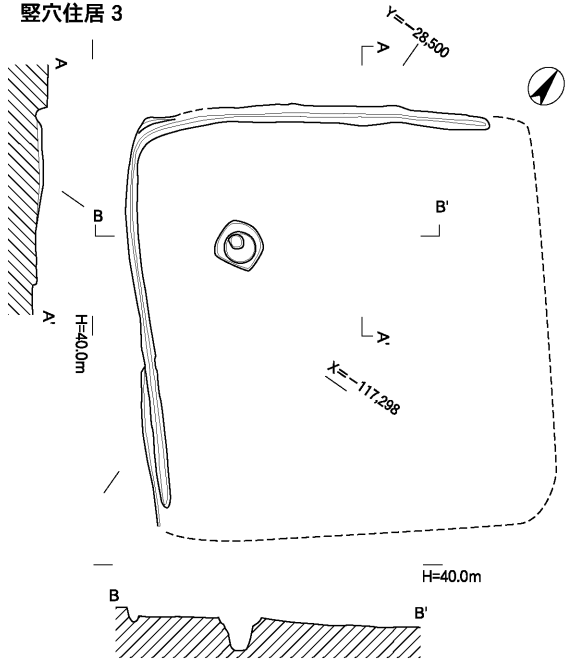
竪穴住居 4



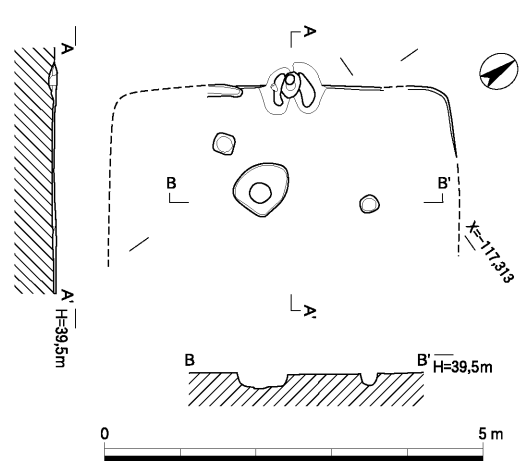
竪穴住居 5



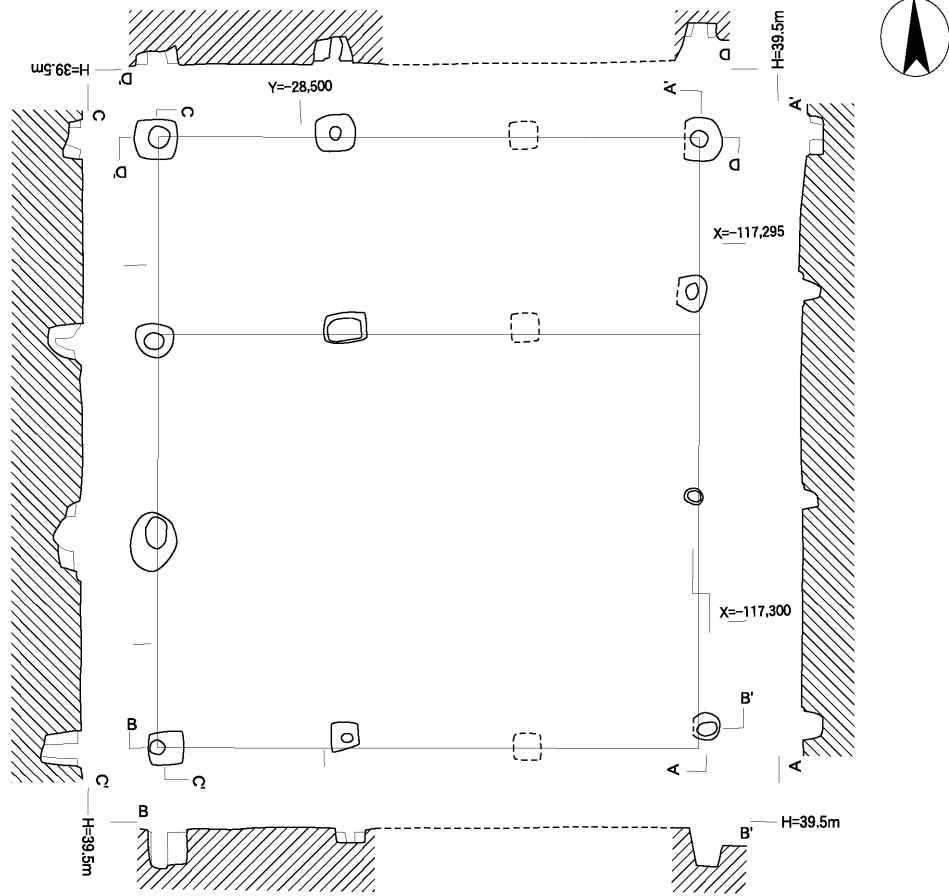
竪穴住居 3



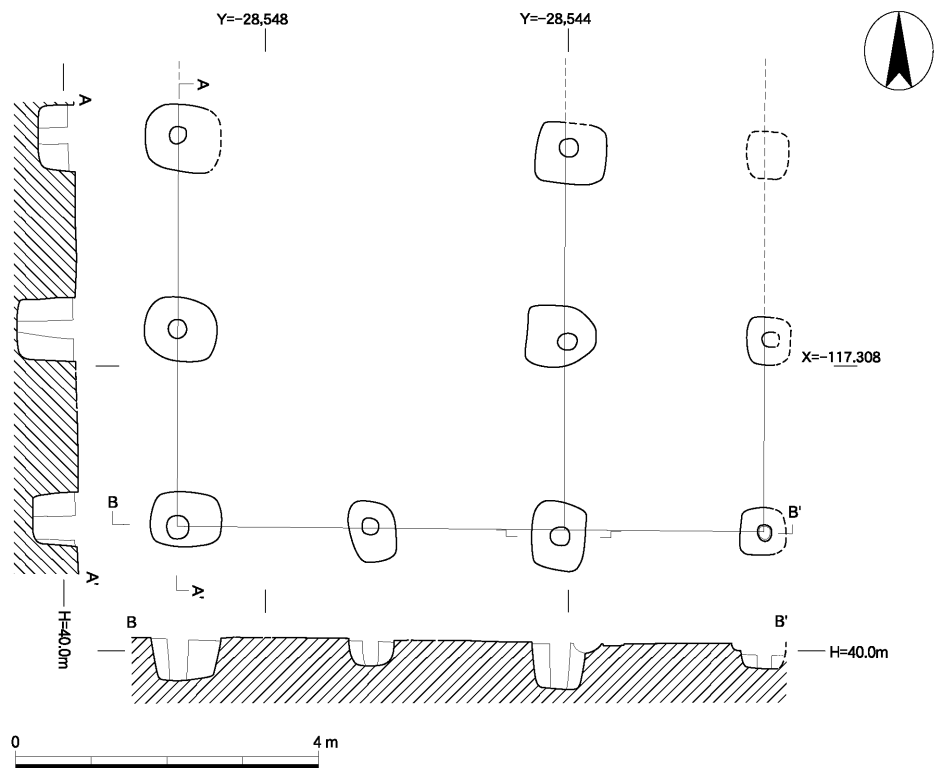
竪穴住居 9



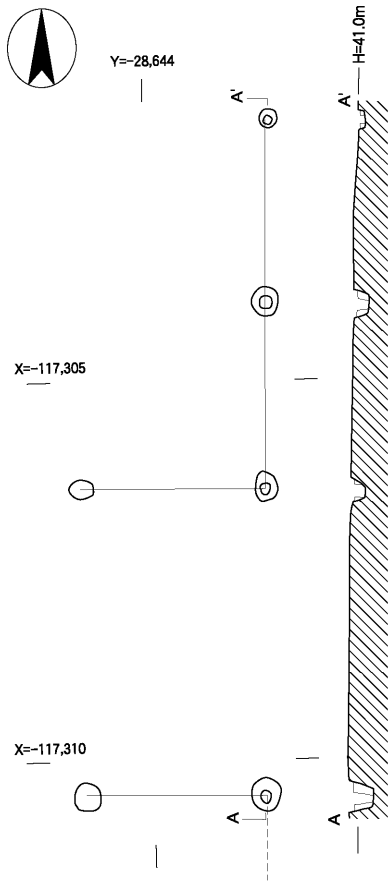
建物 1



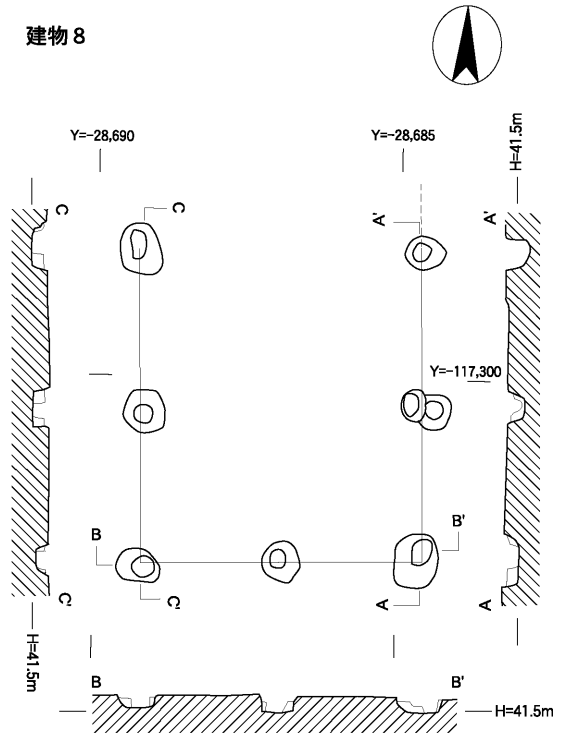
建物 6



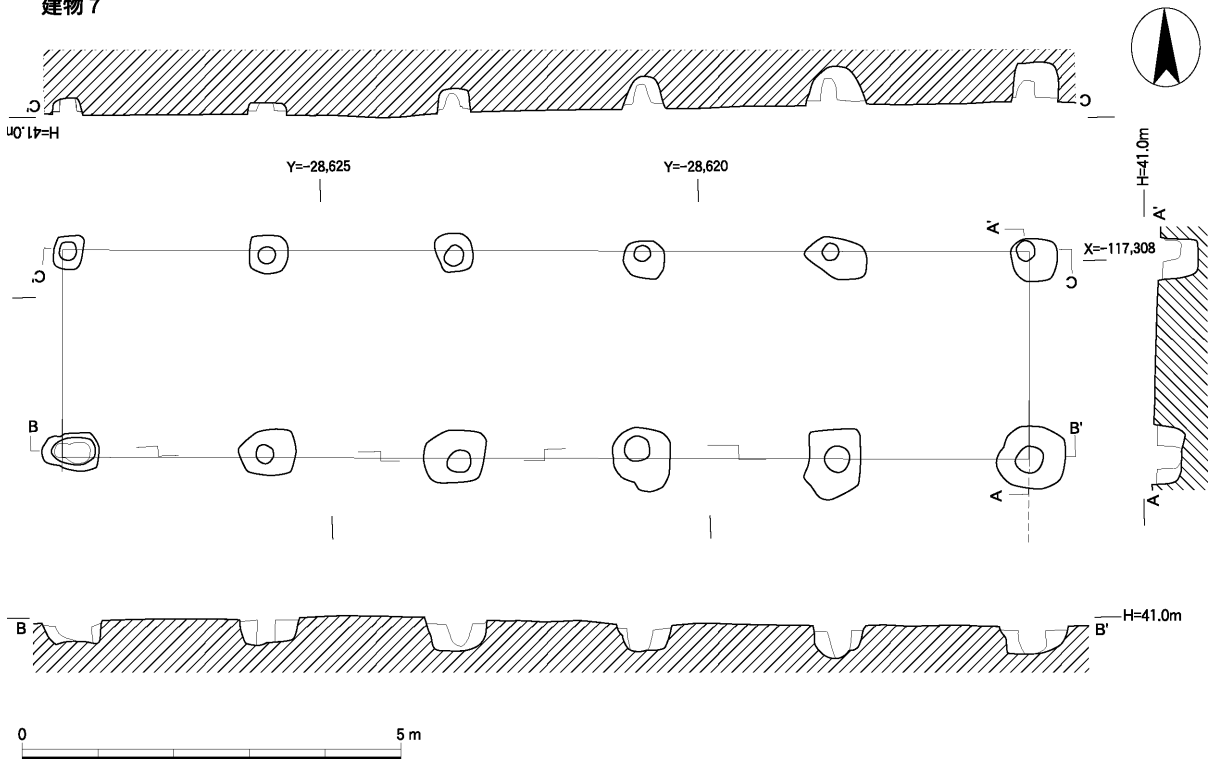
柵列 3



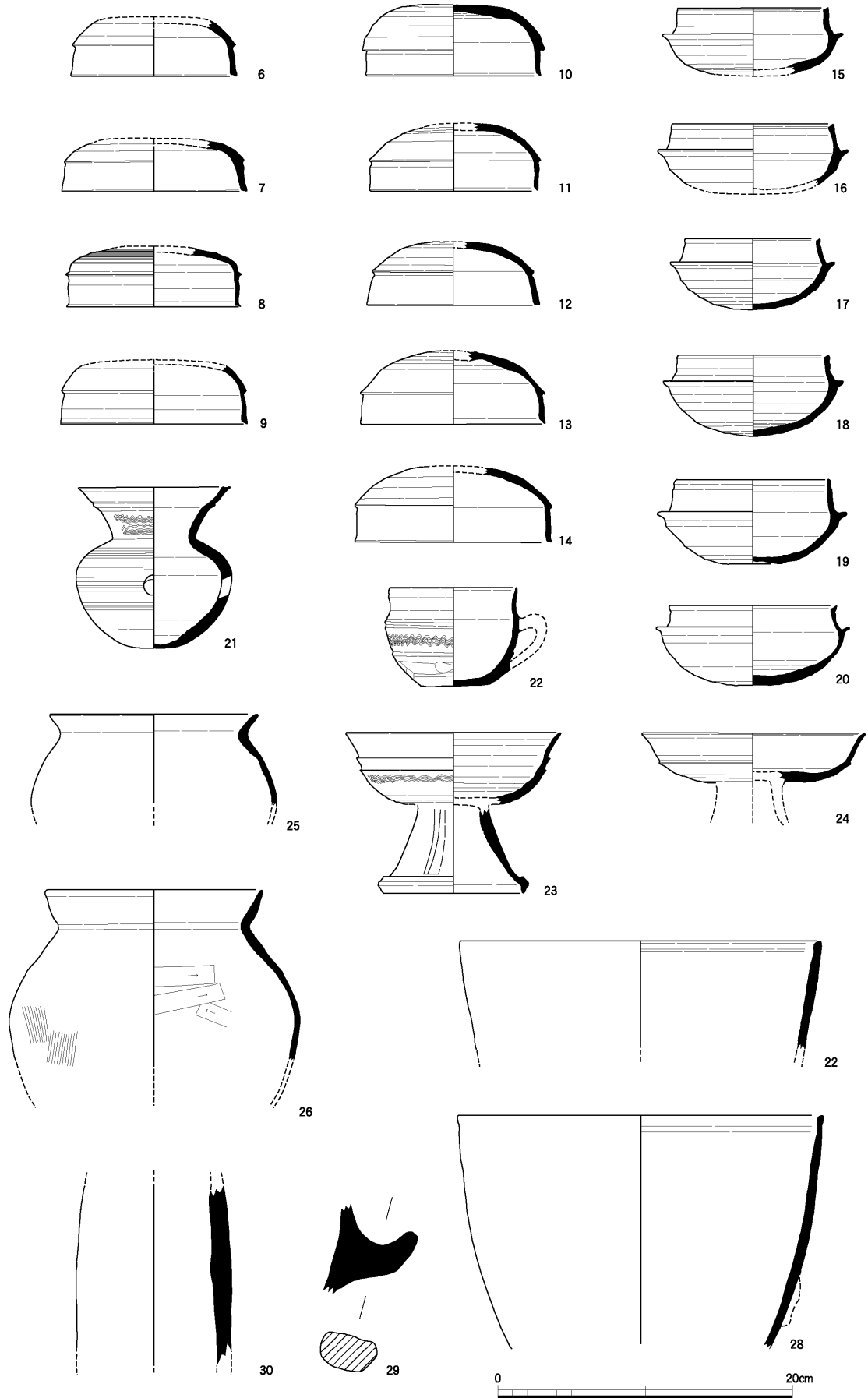
建物 8



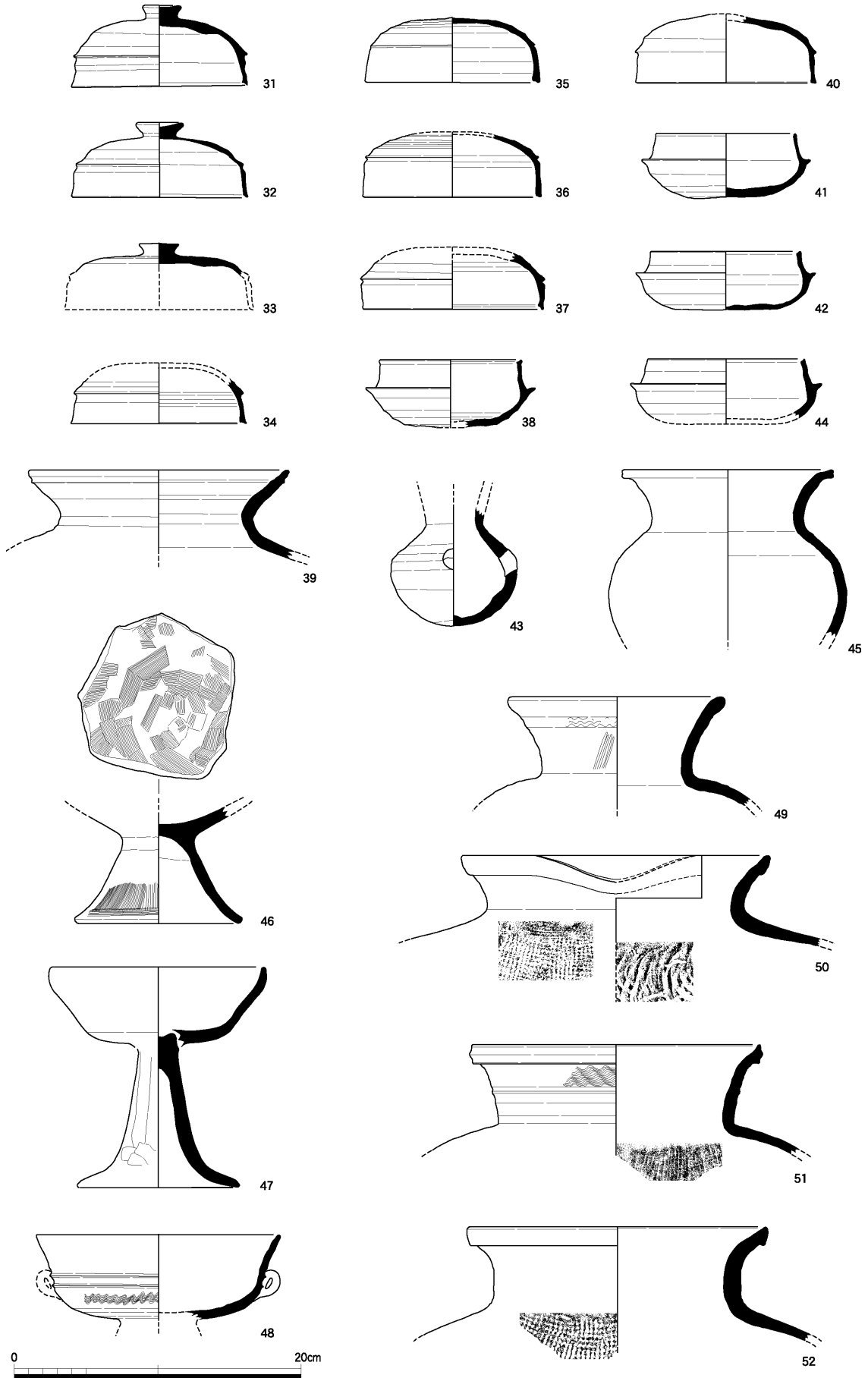
建物 7



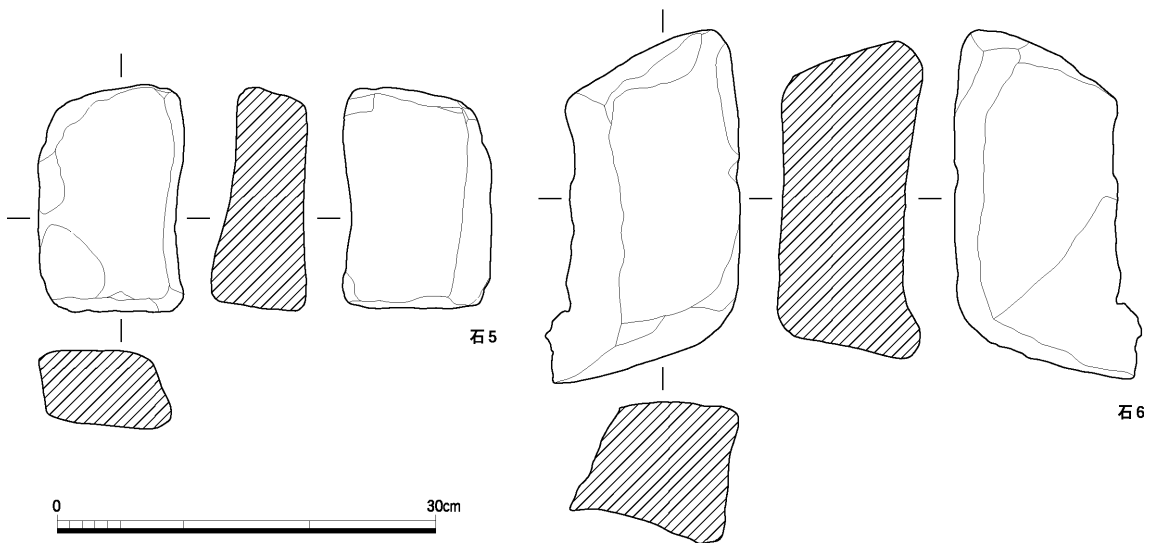
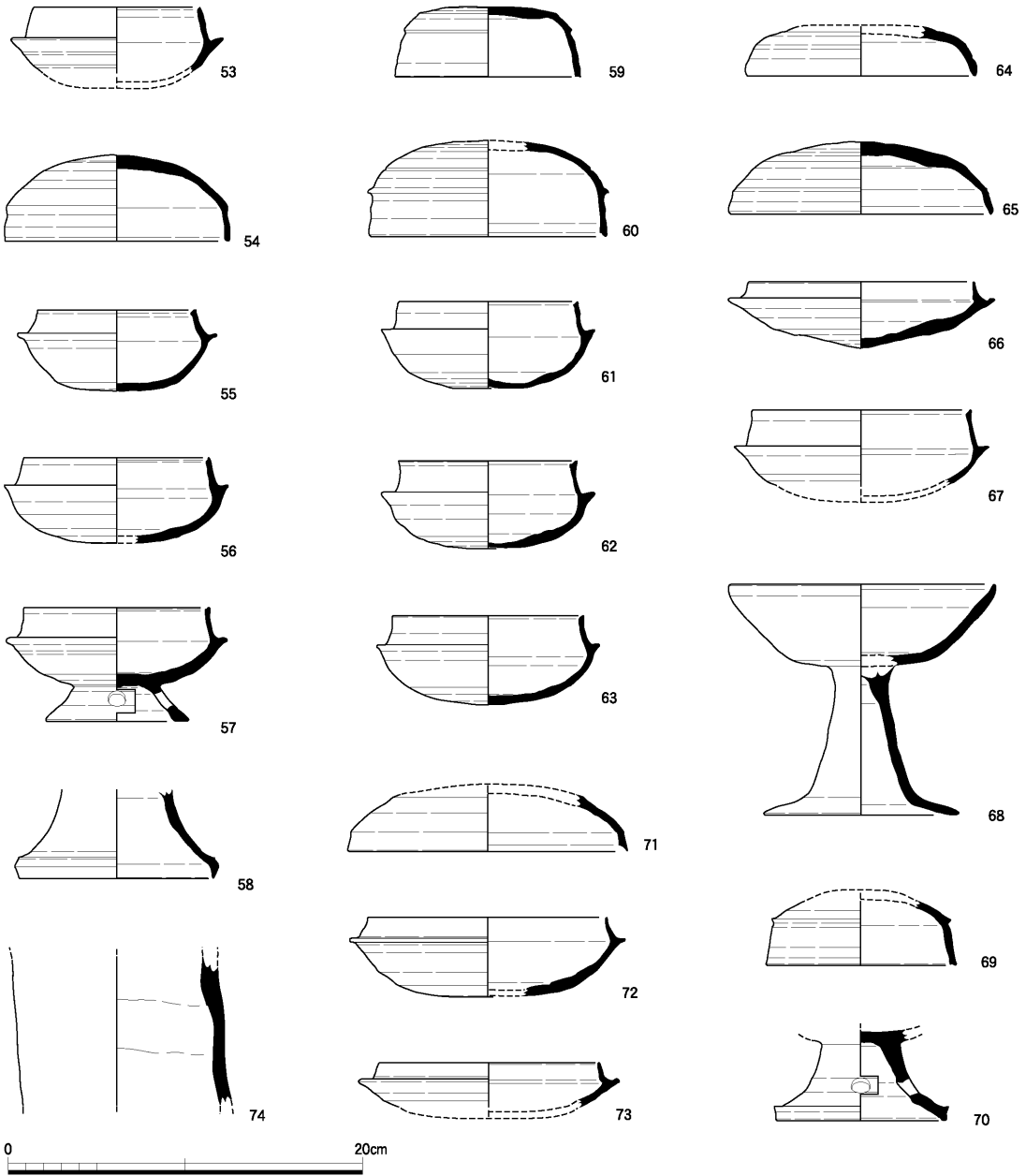
建物 7・8、柵列 3 実測図 長岡京期 ( 1 : 100 )



竖穴住居 2 出土土器実測図 ( 1 : 4 )



A区竖穴住居 6・7、溝 2・3・7、流路 1、土壇 1・2 出土土器実測図 (1:4)



B区竖穴住居9・11・13・15、溝12、遺物包含層出土遺物実測図(土器 1 : 4、石製品 1 : 6)



1 遠景 長岡宮を望む（西から）



2 遠景 一条大路南側溝（西から）






1 A1・2区 全景(西から)



2 A1・2区 土器棺墓1、土壙墓1・2(北から)



3 A1・2区 溝4石包丁出土状況(南西から)



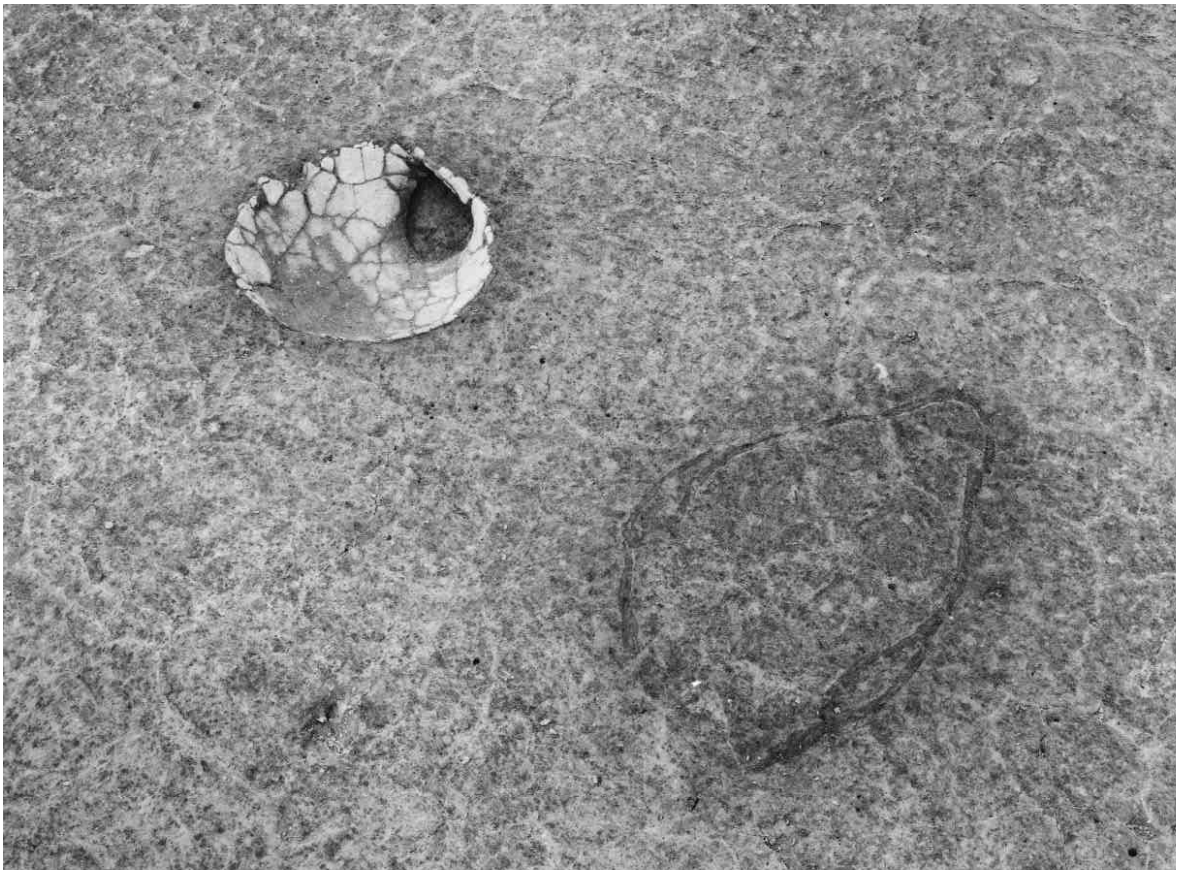
1 A1・2区 竪穴住居1・2（西から）



2 A1・2区 竪穴住居2 竈と支柱石（西から）



1 A3区 全景（西から）



2 A3区 土器棺墓2・3（西から）





1 A3区 竪穴住居3~5(北東から)



2 A3区 建物1(北から)



1 A4区 全景（東から）



2 A4区 建物3（東から）



1 A4区 竪穴住居6 (南から)



2 A4区 竪穴住居6 竈 (東から)



3 A4区 流路1 (北東から)





1 A5・6区 全景(東から)



2 A5・6区 溝7(北から)



3 A5・6区 木棺墓1(北から)



1 A7・8区 全景(東から)



2 A7・8区 一条大路南側溝(東から)




3 A10~12区 全景(東から)



4 A13~16区 全景(東から)

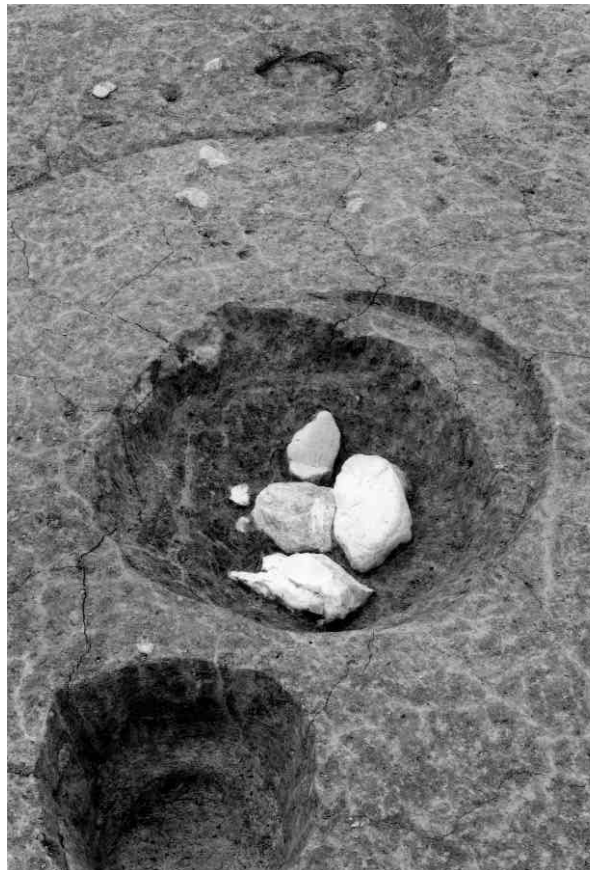




1 B1区 古墳時代遺構面全景（西から）



2 B1区 竪穴住居11 竈（北東から）



3 B1区 土壇3（北から）




1 B1区 長岡京期遺構面全景（西から）



2 B2区 全景（東から）




1 B4区 全景(東から)



2 B5区 全景(東から)





1 B6区 全景（東から）



2 B6区 建物7（東から）



3 B6区 井戸1（南から）



1 B7区 全景(東から)



2 B8区 全景(東から)



1 B 9・10区 全景（東から）



2 B 9区 建物8（北から）






1




4




2



5



石1




石3



石2



石4



A 1・2区豎穴住居 2 出土遺物





A 1・2区、A 4区、A 5・6区出土遺物



長岡京期出土遺物