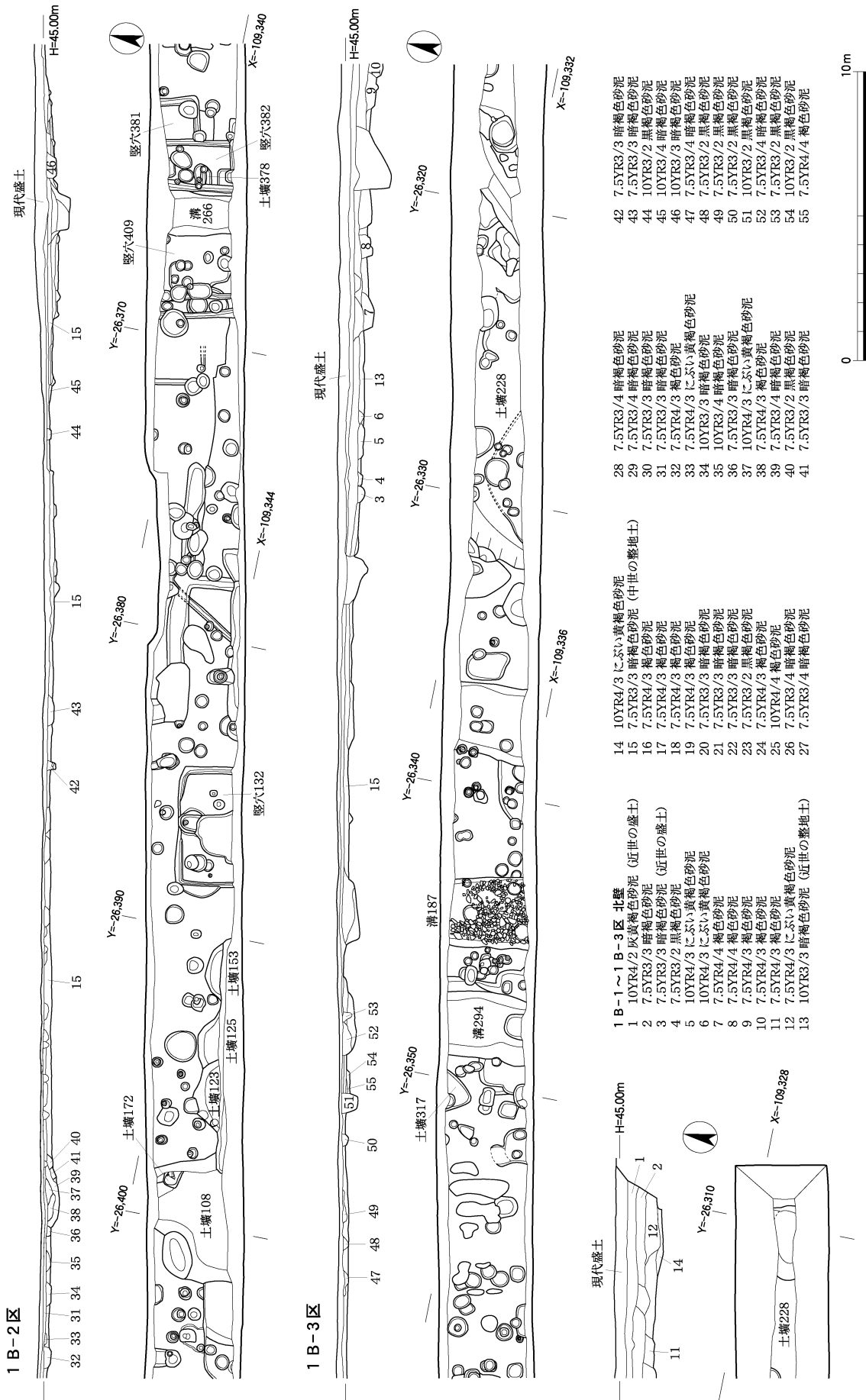
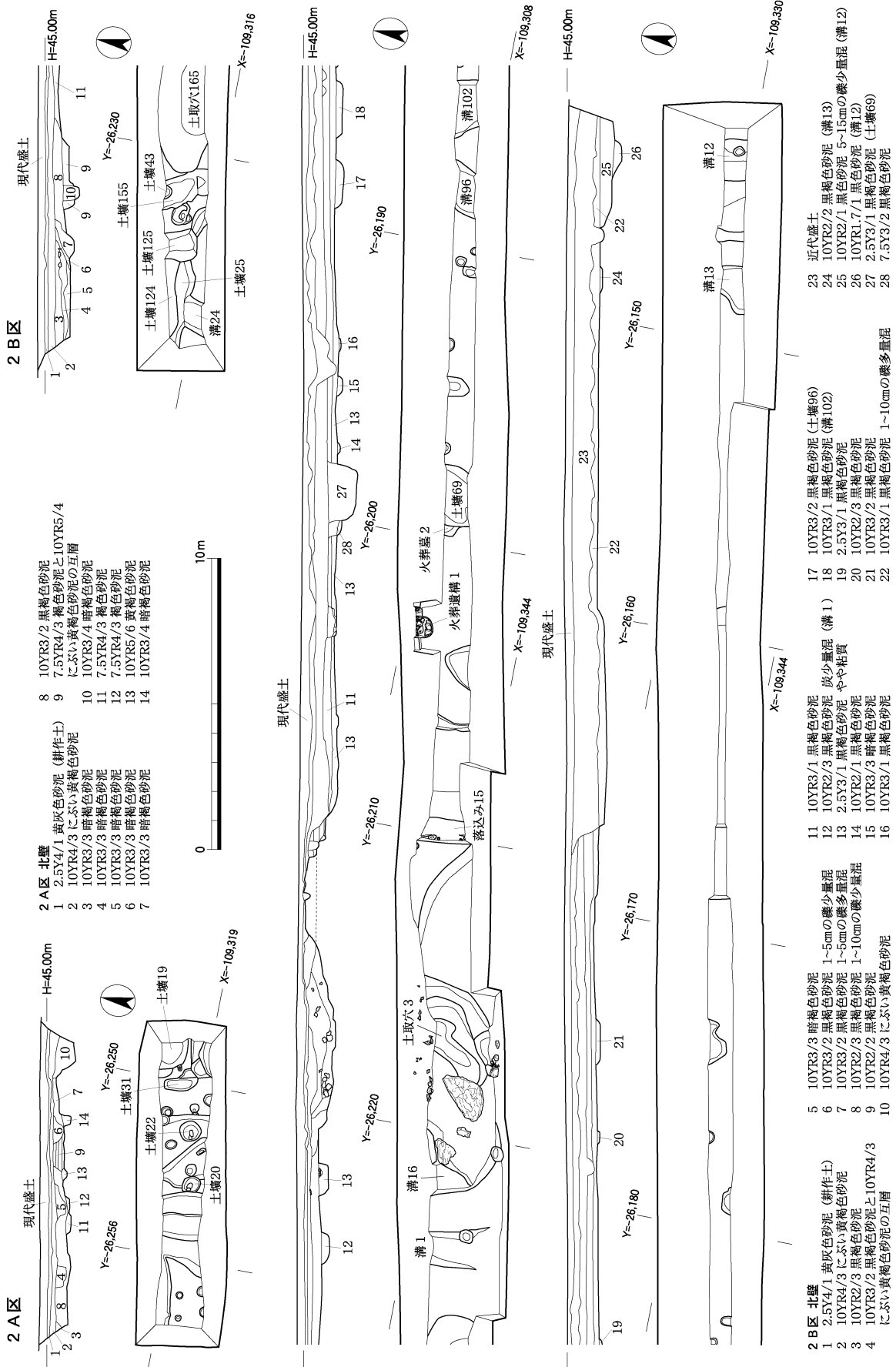


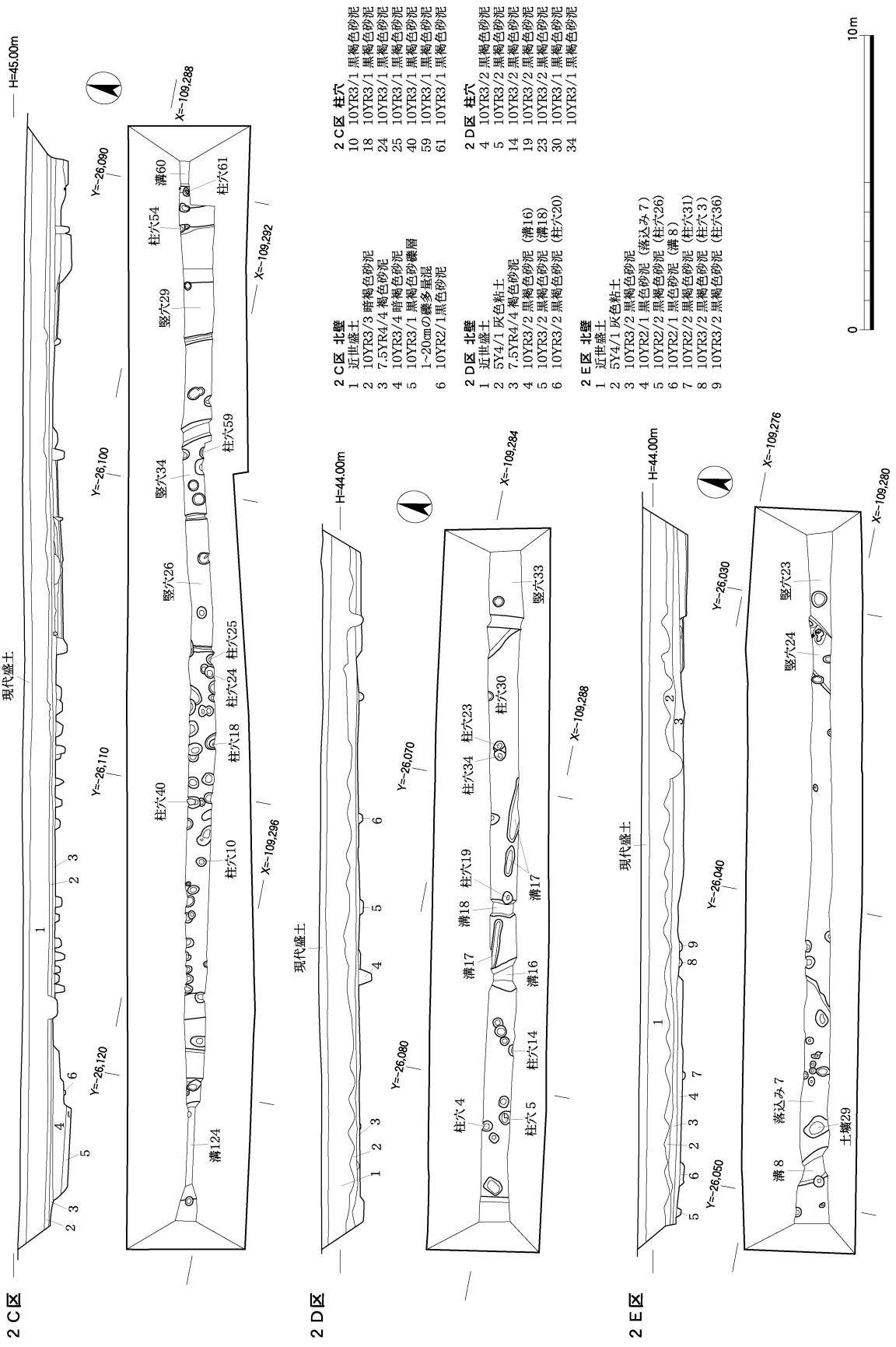
3区・1A区・1B-1区遺構実測図(1:200)



1 B-2 区・1 B-3 区遺構実測図 (1 : 200)



2 A 区・2 B 区遺構実測図 (1 : 200)



2C区・2D区・2E区遺構実測図 (1:200)



1 1A区第1面全景（東から）



2 1A区集石遺構 175（北西から）



3 1A区土壙 73 検出状況（南から）



1 1 A区第2面全景（東から）



2 1 A区溝109（北東から）



1 1B-1区全景（東から）



2 1B-1区溝56（南から）



1 1B-2区全景(東から)



2 1B-2区土壙172(南から)





1 1 B - 2区土壙 123 (東から)



2 1 B - 2区竪穴住居 132 (東から)



1 1B-3区全景(東から)



2 1B-3区溝187(南から)



1 2A区全景（東から）



2 2B区西半（西から）



1 2B区東半（東から）




2 2B区石材（南西から）



1 2B区火葬遺構1 1列目(南から)



2 2B区火葬遺構1 2列目(南から)



1 2B区火葬墓2（南から）



2 2C区全景（東から）



1 2C区竪穴住居 26 (東から)



2 2C区竪穴住居 34 (南東から)



1 2D区全景（東から）



2 2E区全景（東から）






1 2E区竪穴住居23・24（東から）



2 3区全景（東から）



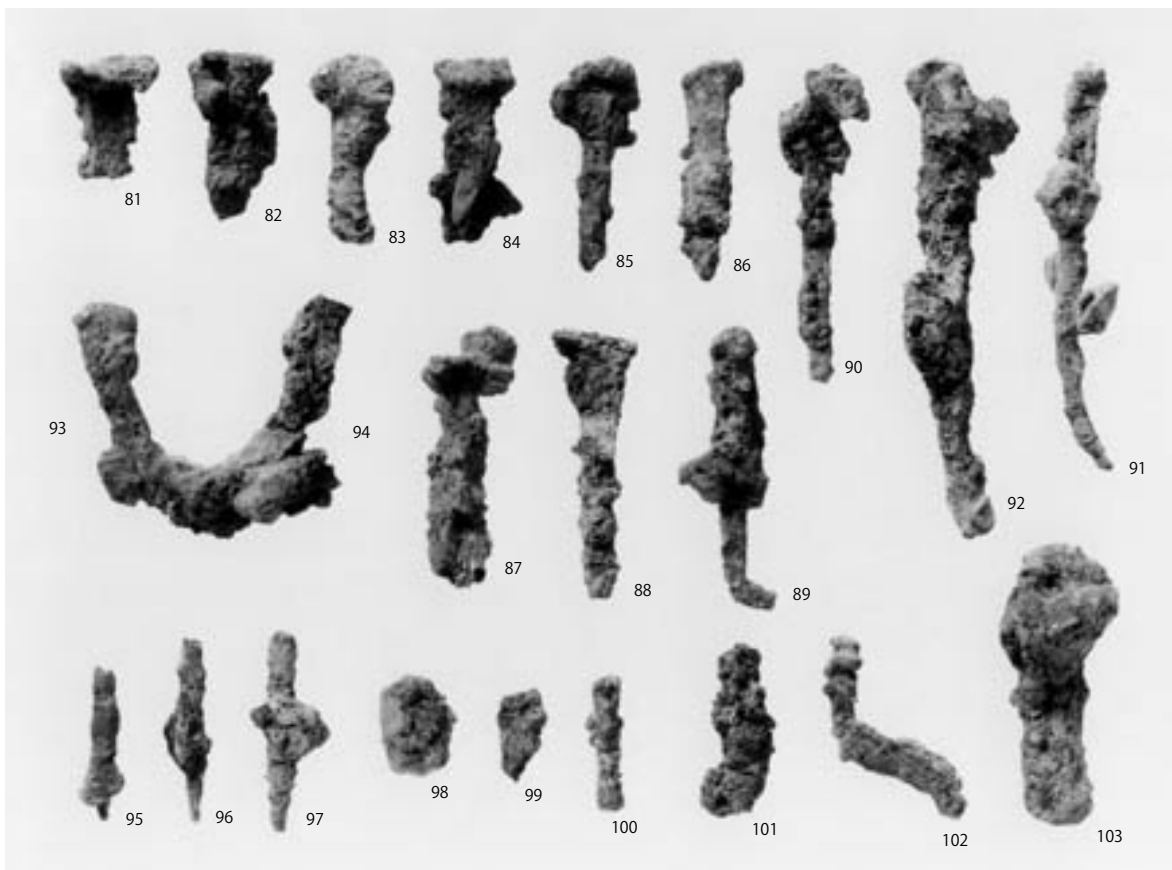
1区出土土器・滑石製品



2区出土土器・石材・骨



1 1区出土鉄釘・鉄製品・銭貨



2 2B区火葬遺構1出土鉄釘