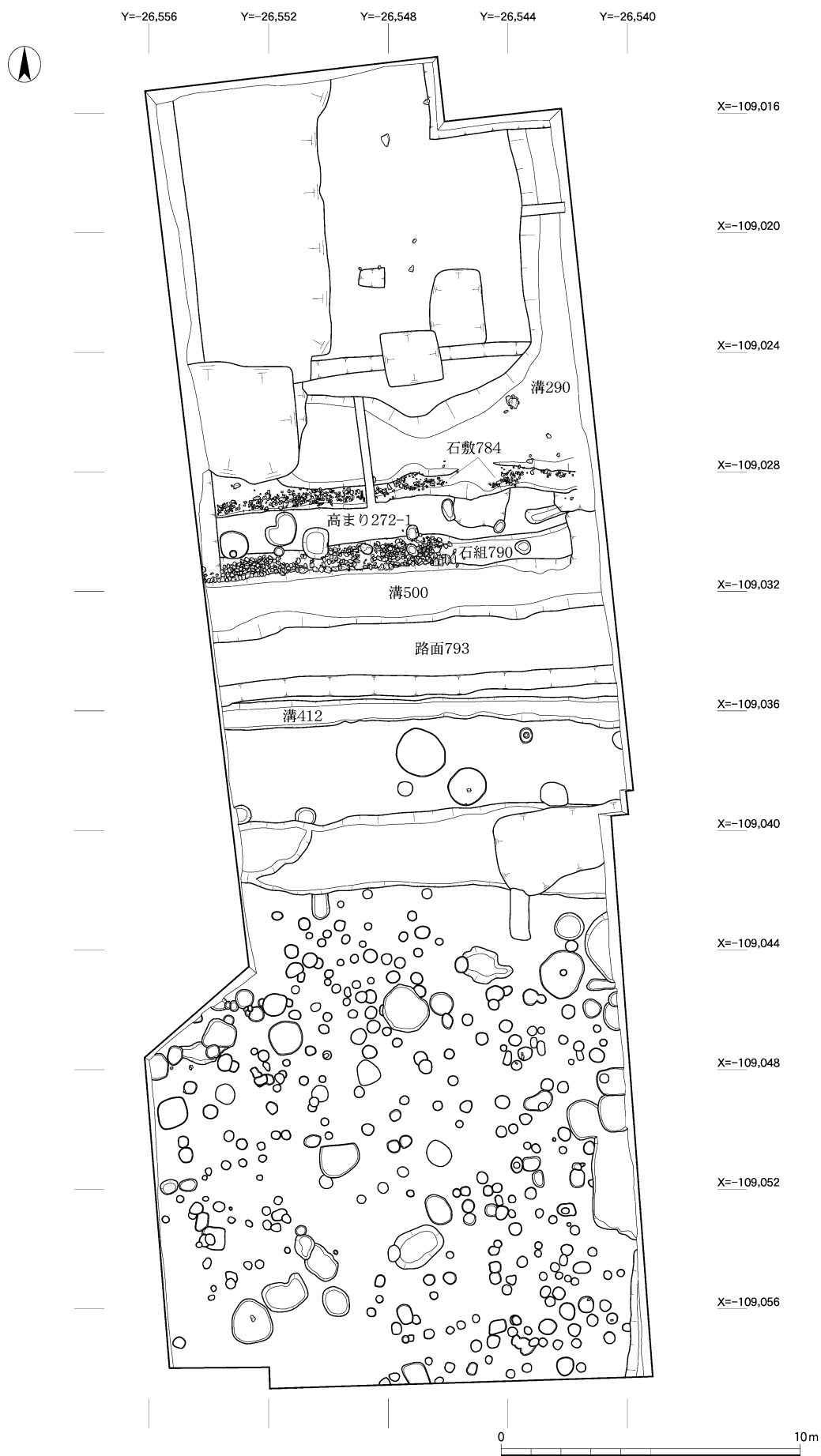


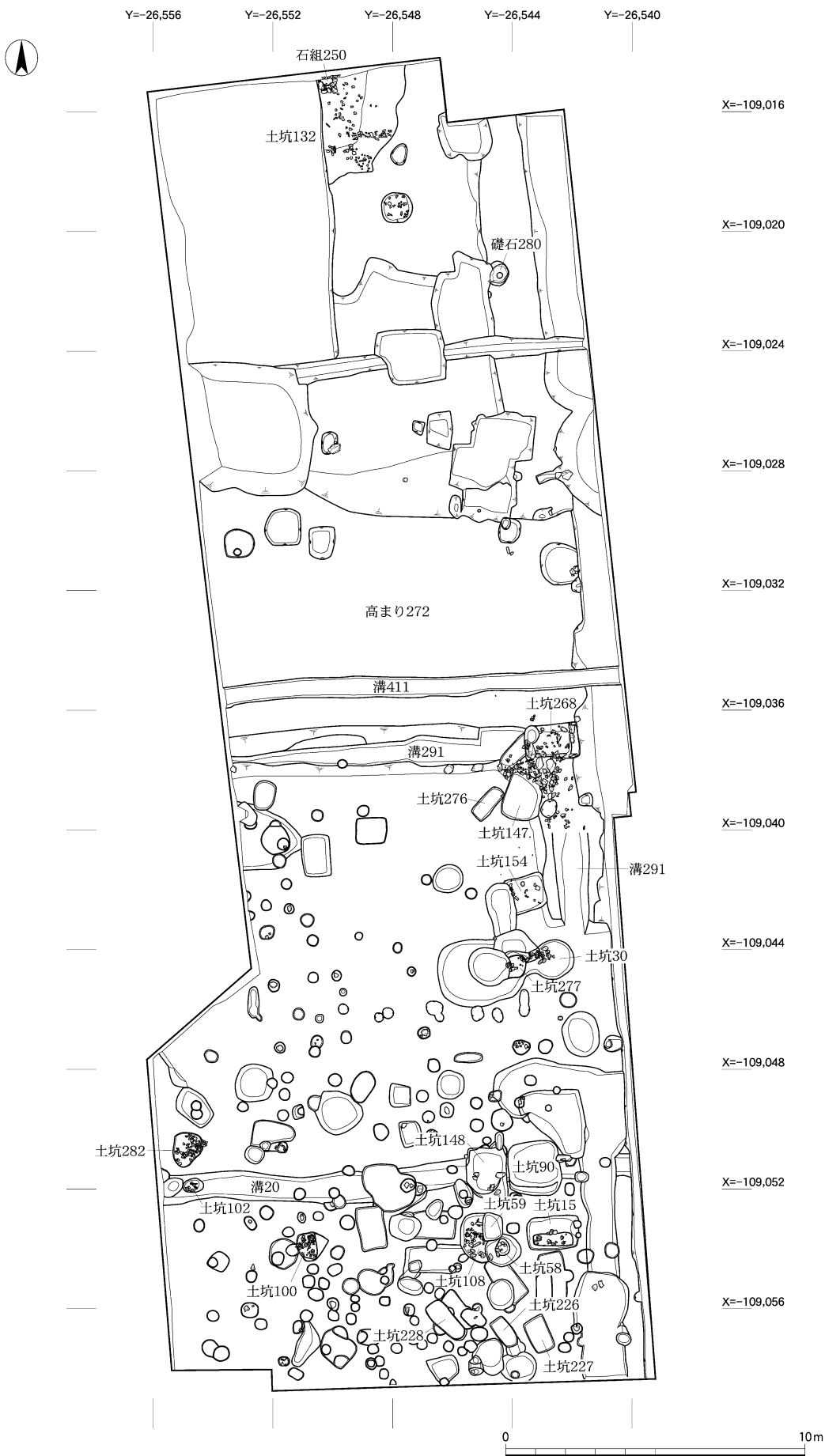


第3面平面図 (1 : 200)

図版 2
遺構

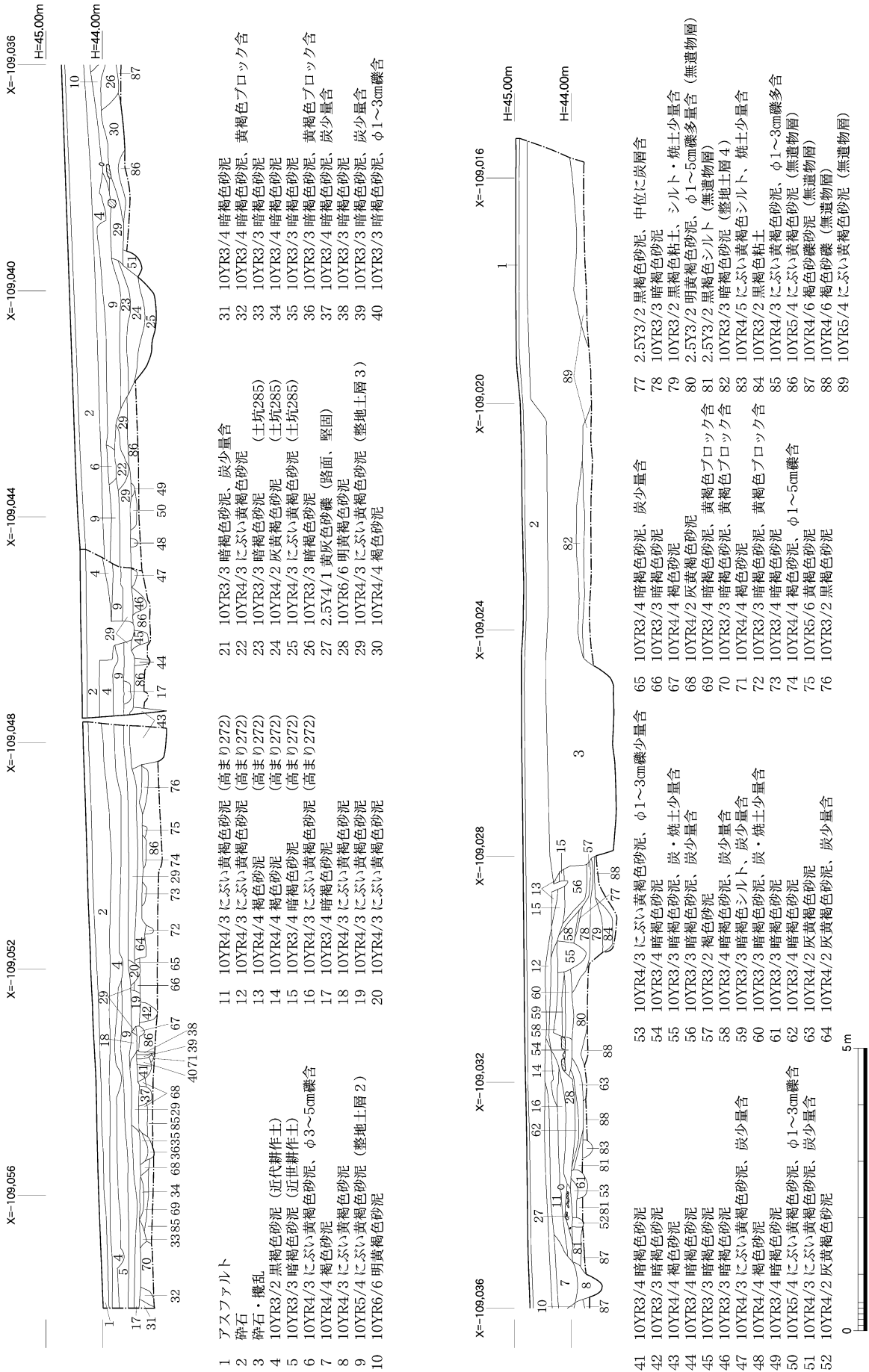


第2-1面平面図 (1:200)

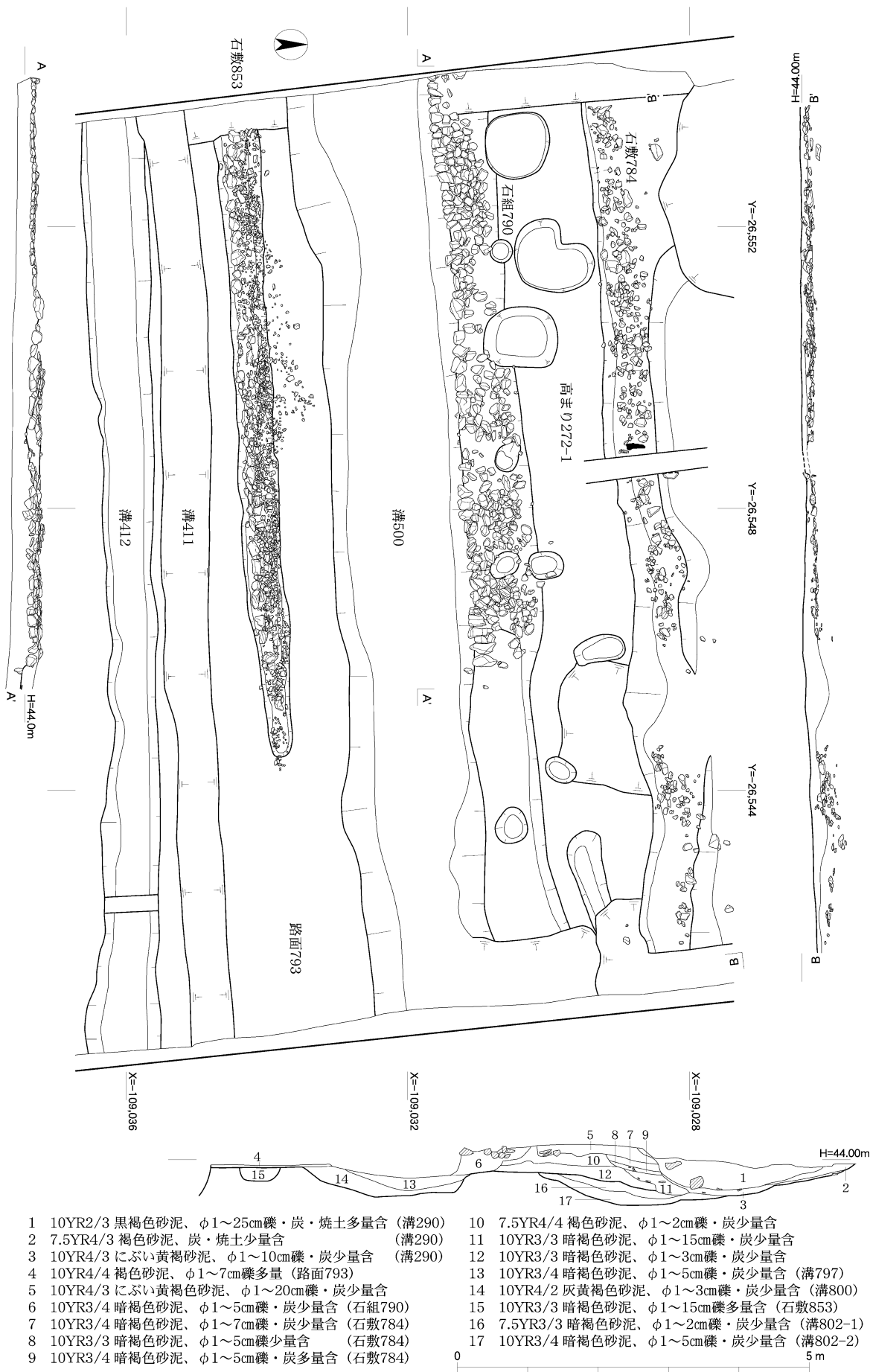


第1面平面図 (1:200)

図版 4 遺構



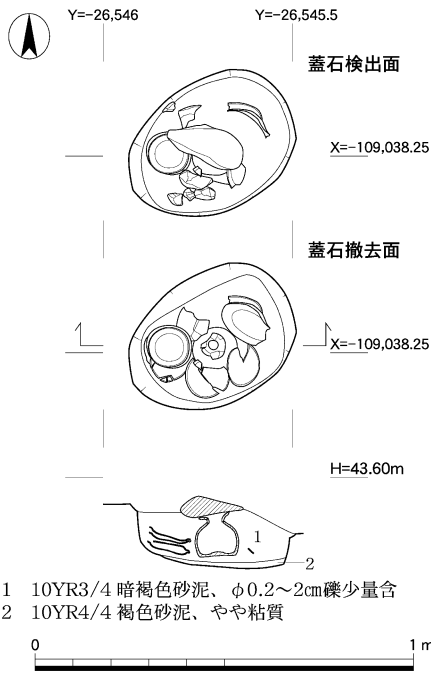
調査区西壁断面図 (1:100)



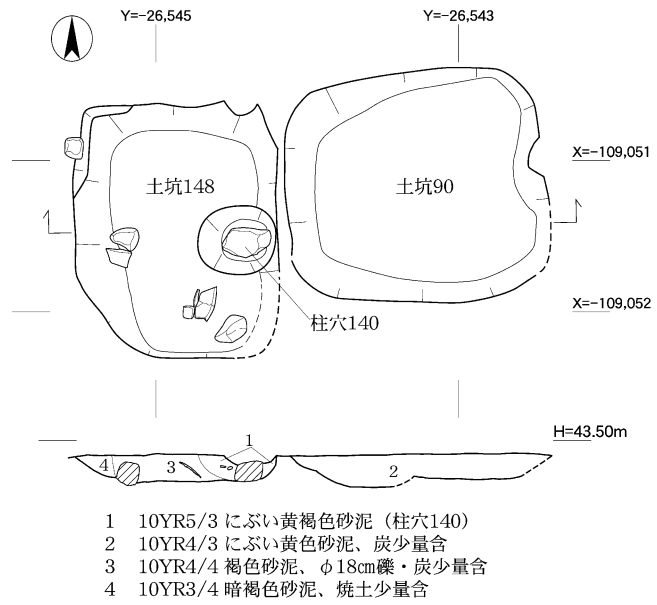
- | | |
|---|---|
| 1 10YR2/3 黒褐色砂泥、φ1~25cm礫・炭・焼土多量含 (溝290) | 10 7.5YR4/4 褐色砂泥、φ1~2cm礫・炭少量含 |
| 2 7.5YR4/3 褐色砂泥、炭・焼土少量含 (溝290) | 11 10YR3/3 暗褐色砂泥、φ1~15cm礫・炭少量含 |
| 3 10YR4/3 にぶい黄褐色砂泥、φ1~10cm礫・炭少量含 (溝290) | 12 10YR3/3 暗褐色砂泥、φ1~3cm礫・炭少量含 |
| 4 10YR4/4 褐色砂泥、φ1~7cm礫多量 (路面793) | 13 10YR3/4 暗褐色砂泥、φ1~5cm礫・炭少量含 (溝797) |
| 5 10YR4/3 にぶい黄褐色砂泥、φ1~20cm礫・炭少量含 | 14 10YR4/2 灰黄褐色砂泥、φ1~3cm礫・炭少量含 (溝800) |
| 6 10YR3/4 暗褐色砂泥、φ1~5cm礫・炭少量含 (石組790) | 15 10YR3/3 暗褐色砂泥、φ1~15cm礫多量含 (石敷853) |
| 7 10YR3/4 暗褐色砂泥、φ1~7cm礫・炭少量含 (石敷784) | 16 7.5YR3/3 暗褐色砂泥、φ1~2cm礫・炭少量含 (溝802-1) |
| 8 10YR3/3 暗褐色砂泥、φ1~5cm礫少量含 (石敷784) | 17 10YR3/4 暗褐色砂泥、φ1~5cm礫・炭少量含 (溝802-2) |
| 9 10YR3/4 暗褐色砂泥、φ1~5cm礫・炭多量含 (石敷784) | |

第2-1面区画施設実測図 (1:80)

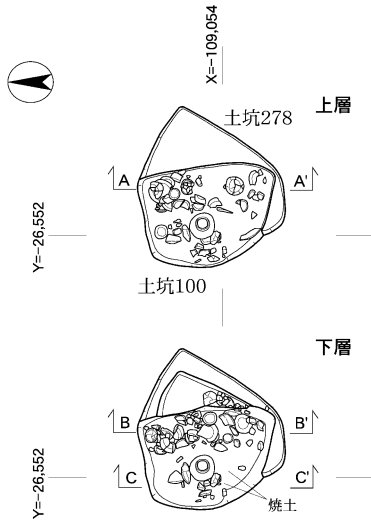
土坑449



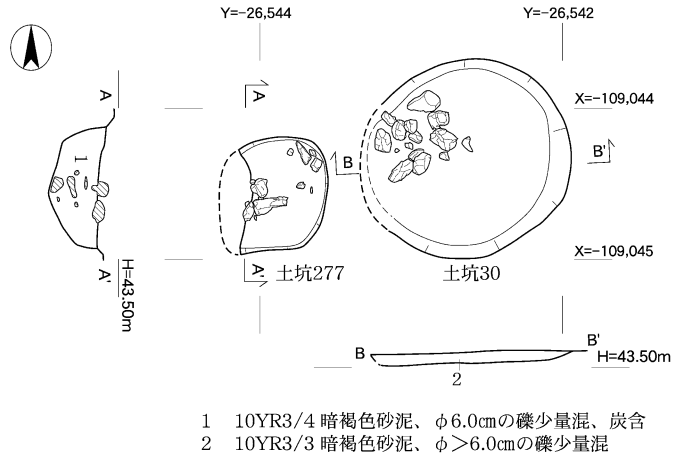
土坑90・148



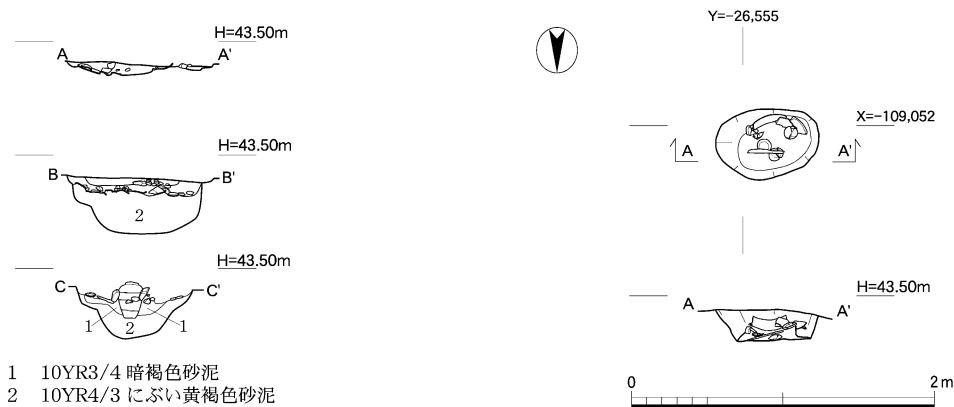
土坑100・278



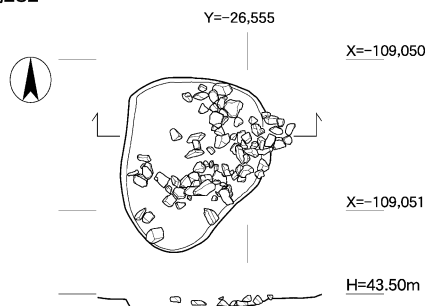
土坑30・277



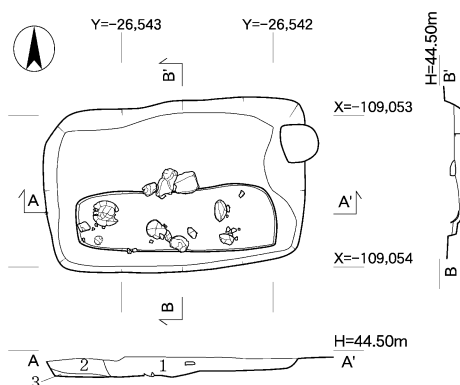
土坑102



土坑282

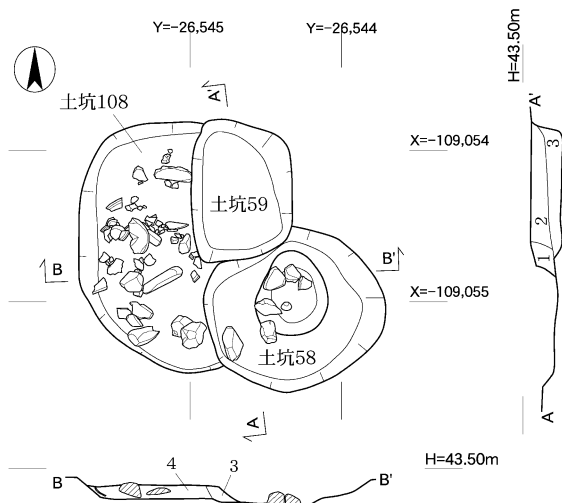


土坑15



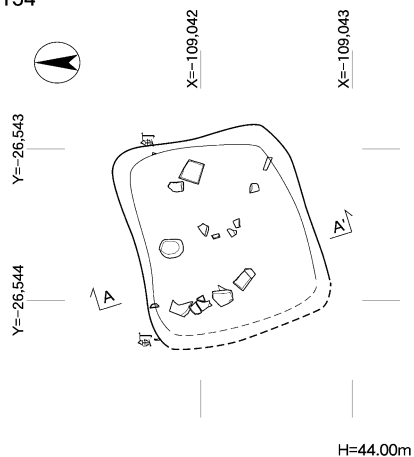
- 1 10YR3/3 暗褐色砂泥
- 2 10YR4/4 褐色砂泥、炭少量含
- 3 10YR3/4 暗褐色砂泥、炭少量含

土坑58・59・108



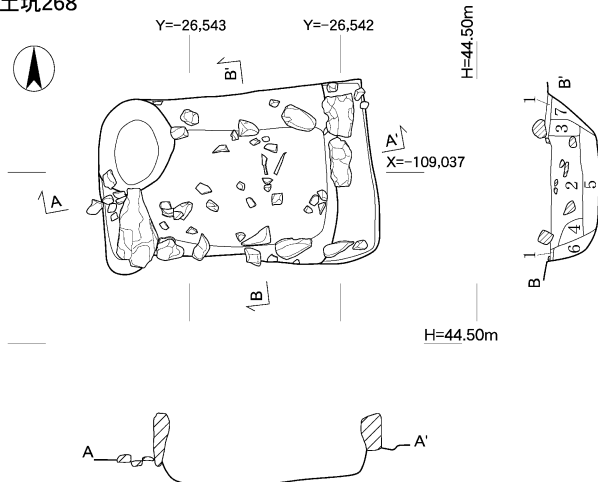
- 1 10YR3/4 暗褐色砂泥、φ0.5~5cm礫・炭少量含
- 2 10YR3/3 暗褐色砂泥、φ0.5~5cm礫・炭少量含
- 3 10YR4/3 にぶい黄褐色砂泥、φ0.5~8cm礫・炭少量含
- 4 10YR4/4 褐色砂泥、φ0.5~2cm礫・炭少量含

土坑154



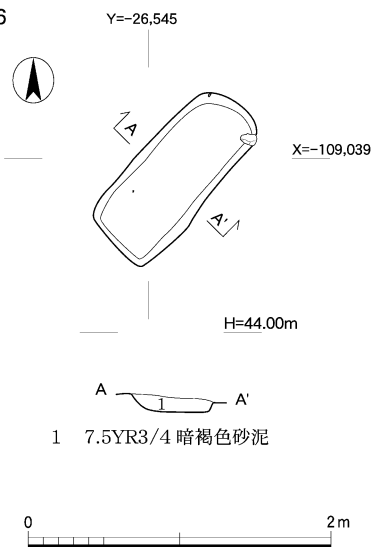
- 1 10YR 暗褐色砂泥、炭少量

土坑268



- 1 10YR4/4 褐色砂泥、炭少量混
- 2 10YR4/2 灰黄褐色砂泥、土師器片少量
- 3 10YR5/4 にぶい黄褐色砂泥
- 4 10YR4/3 にぶい黄褐色砂泥
- 5 10YR3/4 暗褐色砂泥
- 6 10YR5/3 にぶい黄褐色砂泥
- 7 10YR4/3 にぶい黄褐色砂泥

土坑276



- 1 7.5YR3/4 暗褐色砂泥

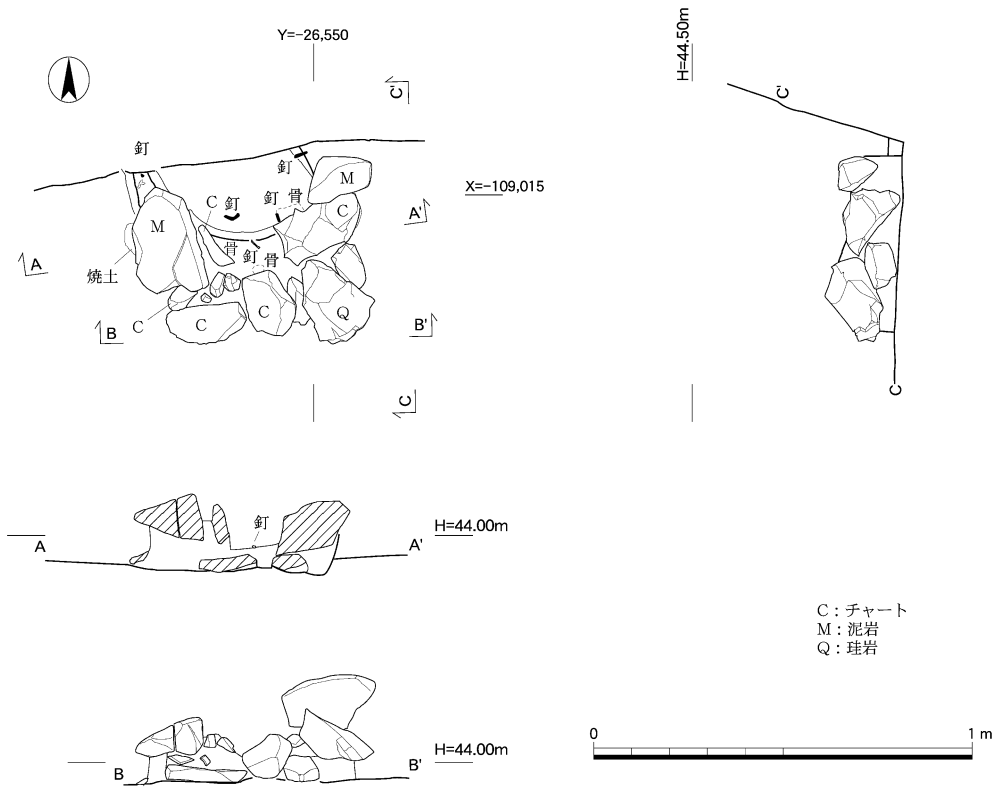


土坑132




- 1 10YR2/3 黒褐色砂泥、やや粘質
- 2 7.5YR2/2 黒褐色砂泥
- 3 10YR2/2 黒褐色シルト (灰・炭層)
- 4 2.5Y8/3 淡黄色シルト、やや粘質
- 5 10YR2/1 黒色シルト、やや粘質
- 6 10YR1.7/1 黒色シルト (炭層)

石組250



- C: チャート
- M: 泥岩
- Q: 珪岩

第1面土坑132実測図(1:50)、石組250実測図(1:20)



1 第3面 竪穴 480 (北東から)



2 第3面 竪穴 445・750 (北西から)



3 第3面 竪穴 350 (東から)



4 第3面 竪穴 300・700・850 (北東から)



5 第3面 溝 802-2 東端集石状況 (北西から)



1 第2-3面 高まり 272-3 (東から)



2 第2-3面 調査区北部柱穴群 (西から)



3 第2-3面 土坑 449 蓋石検出状況 (西から)



4 第2-3面 土坑 449 蓋石除去状況 (西から)



1 第2-2面 高まり 272-2 断面 (東から)



2 第2-2面 石敷 853 礫・土器敷設状況 (東から)



1 第2-1面 全景（北から）



2 第2-1面 調査区南半全景（北西から）



1 第2-1面 高まり 272-1・溝 500・路面 793 (西から)



2 第2-1面 溝 290 (南東から)



1 第1面 全景（北から）



2 第1面 土壙墓群（北から）



3 第1面 土壙墓群・柱穴群（北東から）



1 第1面 土坑 100・278 (北西から)



2 第1面 土坑 102 (西から)



3 第1面 土坑 148 (北から)



4 第1面 土坑 268 (西から)






1 第1面 土坑132 (南西から)



2 第1面 土坑132 鉄製品出土状況 (南西から)



3 第1面 石組250 (南から)



竪穴 350・445・850、溝 802、石敷 853 出土土器



土坑 449 出土遺物



土坑 100・148・154 出土遺物



土坑 102・278 出土土器



軒瓦