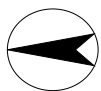
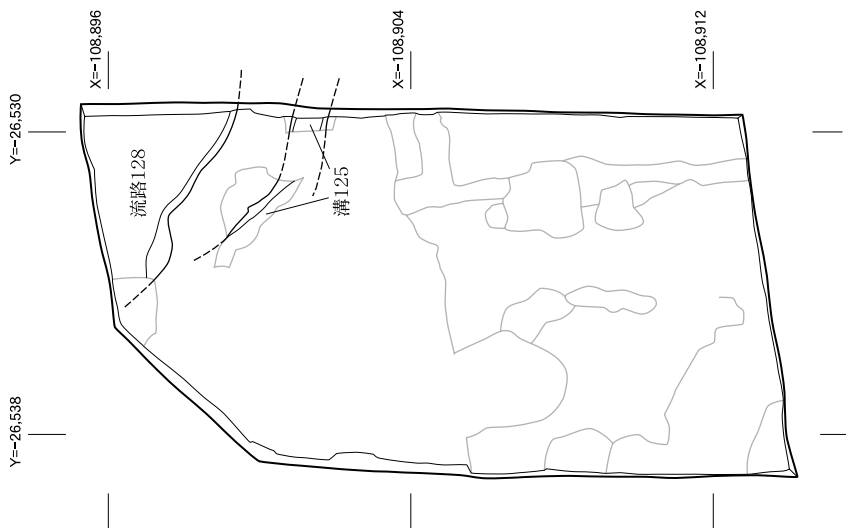


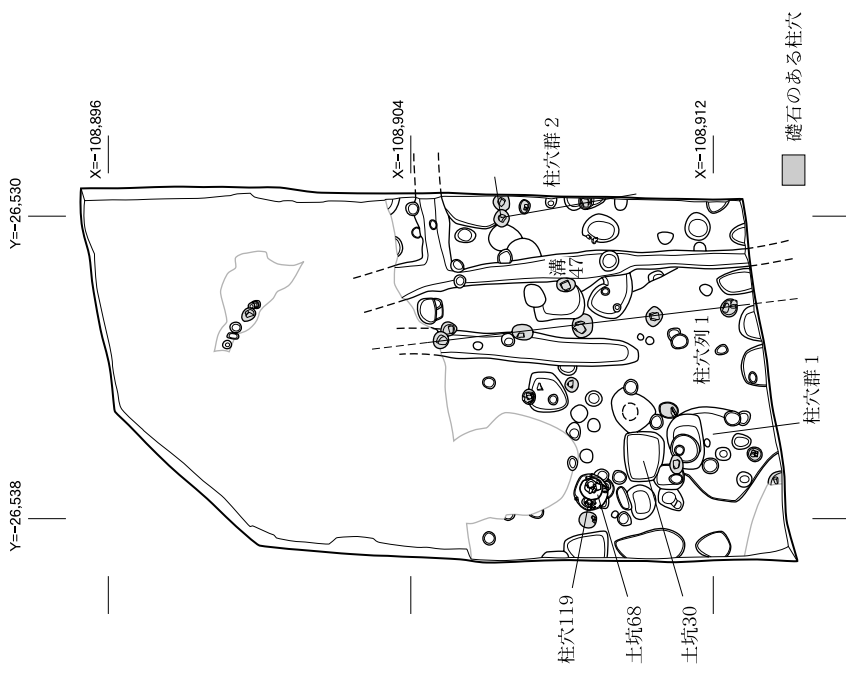
1区平面図 (1 : 200)



第2面



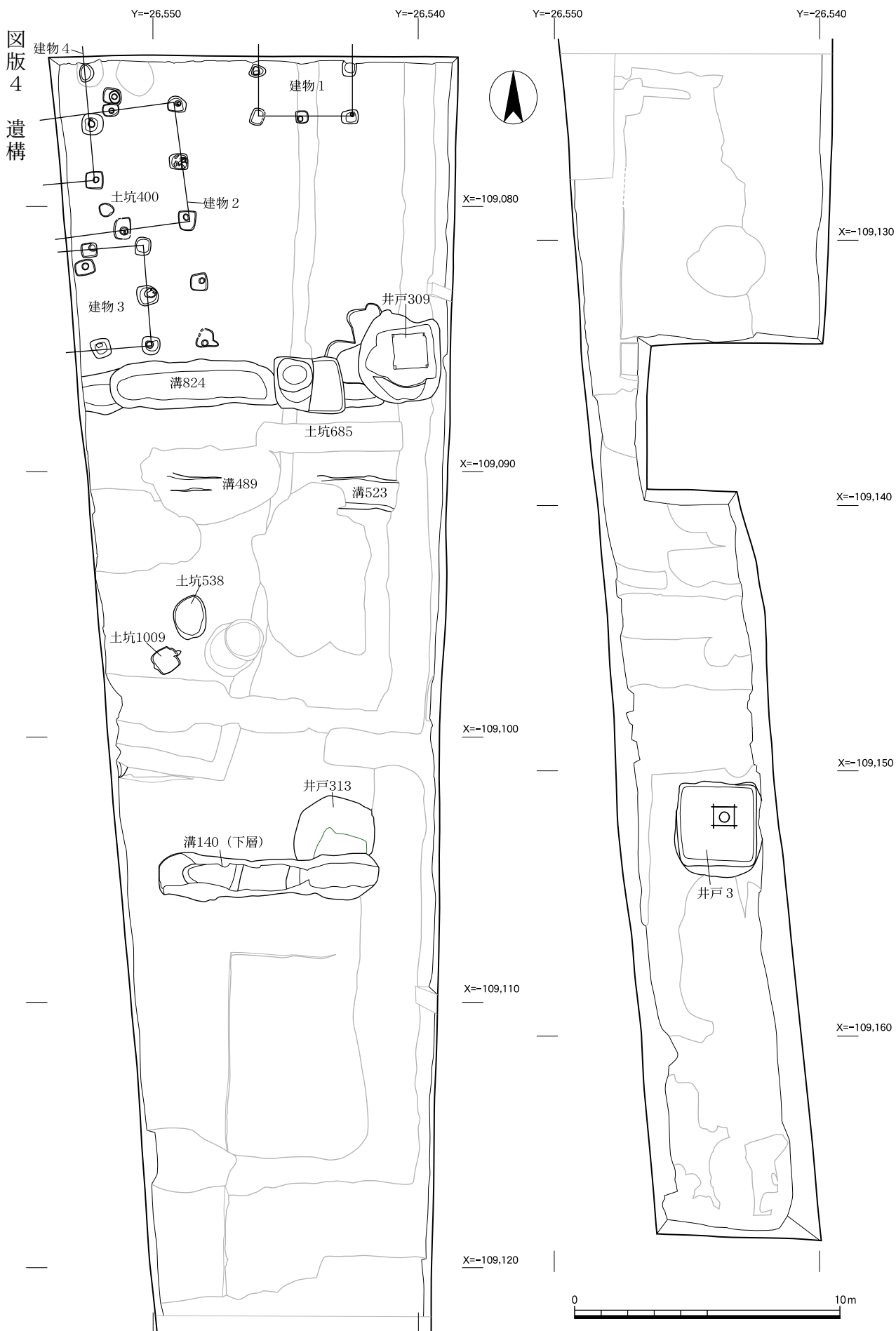
第1面



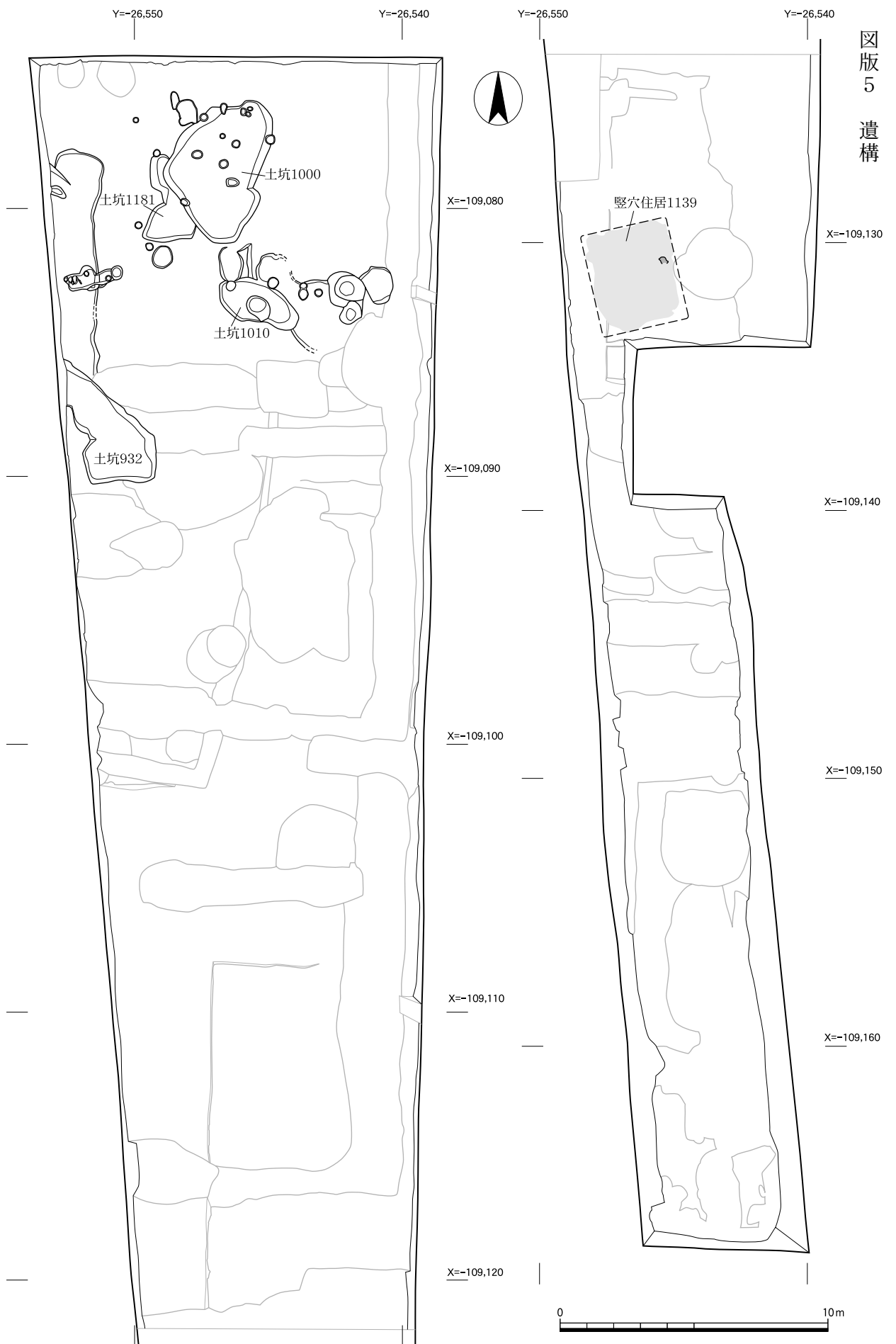
2区平面図 (1 : 200)



3区第1面平面図 (1 : 200)



3区第2面平面図 (1 : 200)




図版5  
遺構


3区第3面平面图 (1 : 200)



1 1区北半 第1面全景（北から）



2 1区北半 第2面全景（北から）



1 1区南半 第1面全景（北から）



2 1区南半 第2面全景（北から）



1 2区南半 第1面全景（北から）



2 2区南半 第2面全景（北から）





1 2区北半 全景（東から）



2 3区南部 全景（北から）



1 3区北部 第1面全景（北から）



2 3区北部 第1面中央部（集石遺構 3-316 周辺）検出状況（東から）




1 3区北部 第2面全景（北から）



2 3区北部 第3面全景（北から）



1 土坑 1-114・200 検出状況（北東から）




2 土坑 2-68 検出状況（西から）




3 溝 3-149（北西から）



4 溝 3-149（調査区西壁）断面（東から）



1 集石遺構 3-316 (東から)



2 土坑 3-913 (北から)



3 溝 3-140 上層石垣検出状況 (北東から)



4 溝 3-9 (東から)



1 建物 3- 1 (東から)



2 土坑 3-400 (東から)



3 建物 3- 2・3- 3 (北から)



1 井戸 3-309 (東から)



2 井戸 3-313 (北から)



3 井戸 3-3 断割 下層木枠検出状況 (西から)



1 土坑 3-538 (北から)



2 土坑 3-1009 (北東から)



3 竪穴住居 3-1139 (北から)







1・2区出土土器・軒瓦・埴



3区出土土器



3区出土墨書土器



3区出土土器



3区出土軒瓦



土 1




石 9



金 1



石 4



木 1



石 7



石 8

3区出土土製品・石製品・金属製品・木製品