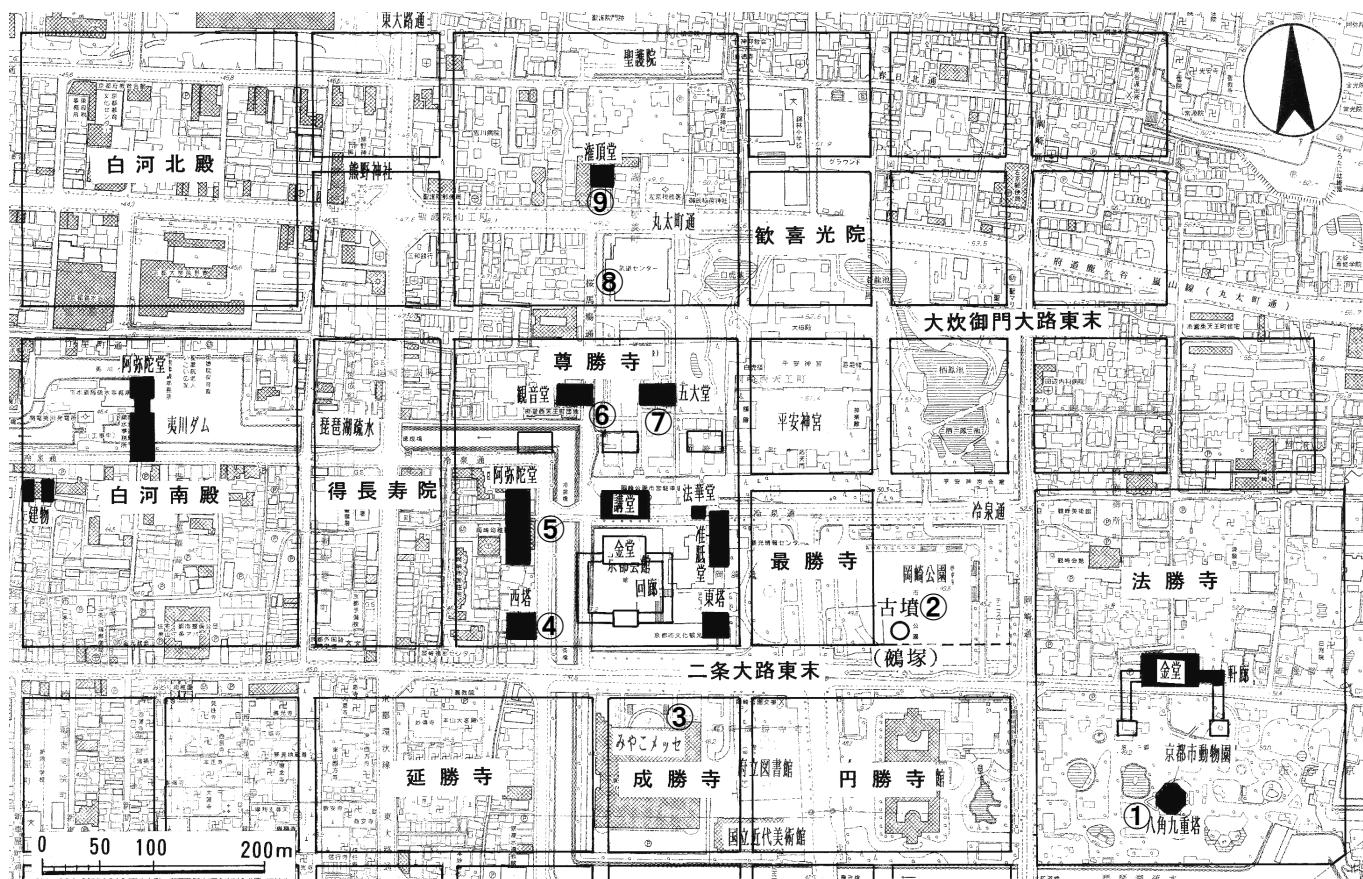


現地講座 六勝寺を歩く


平成 26 年 10 月 18 日 (土) 14:00 ~ 16:00



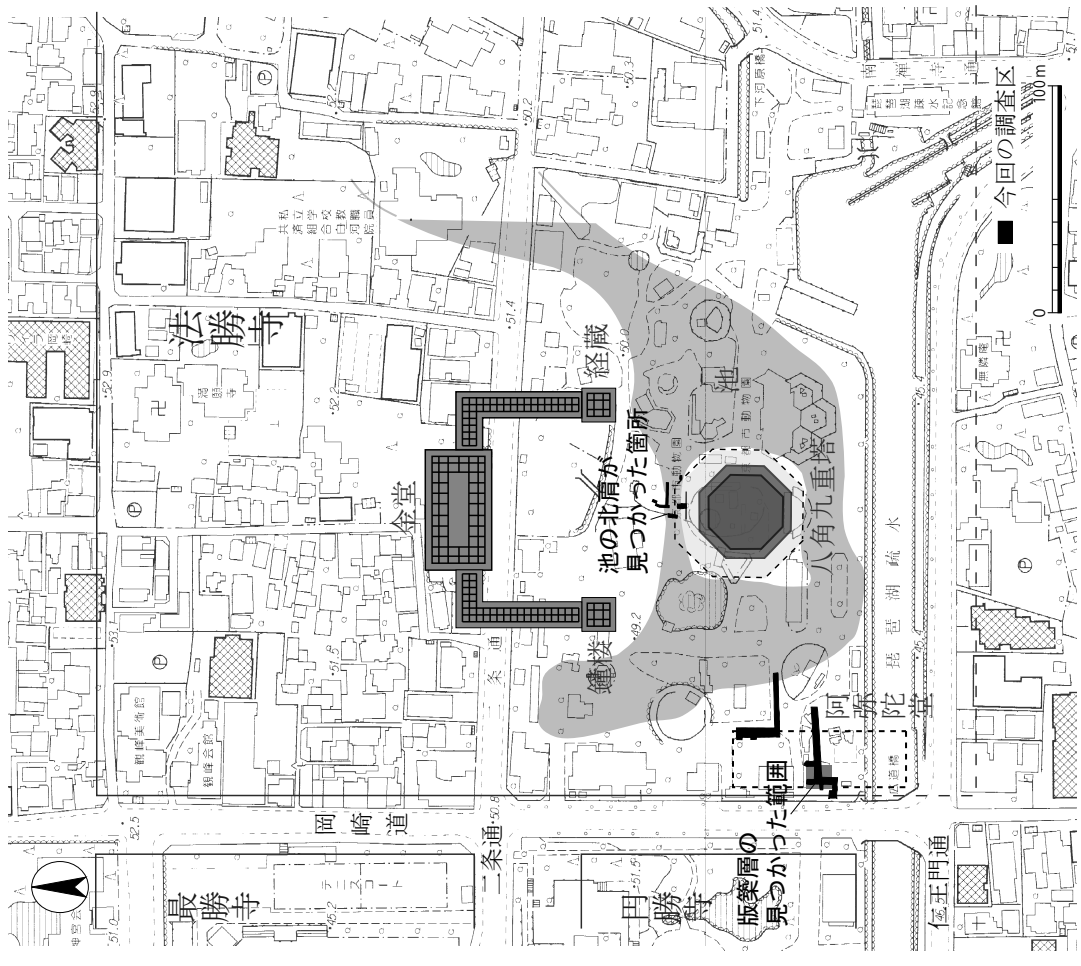
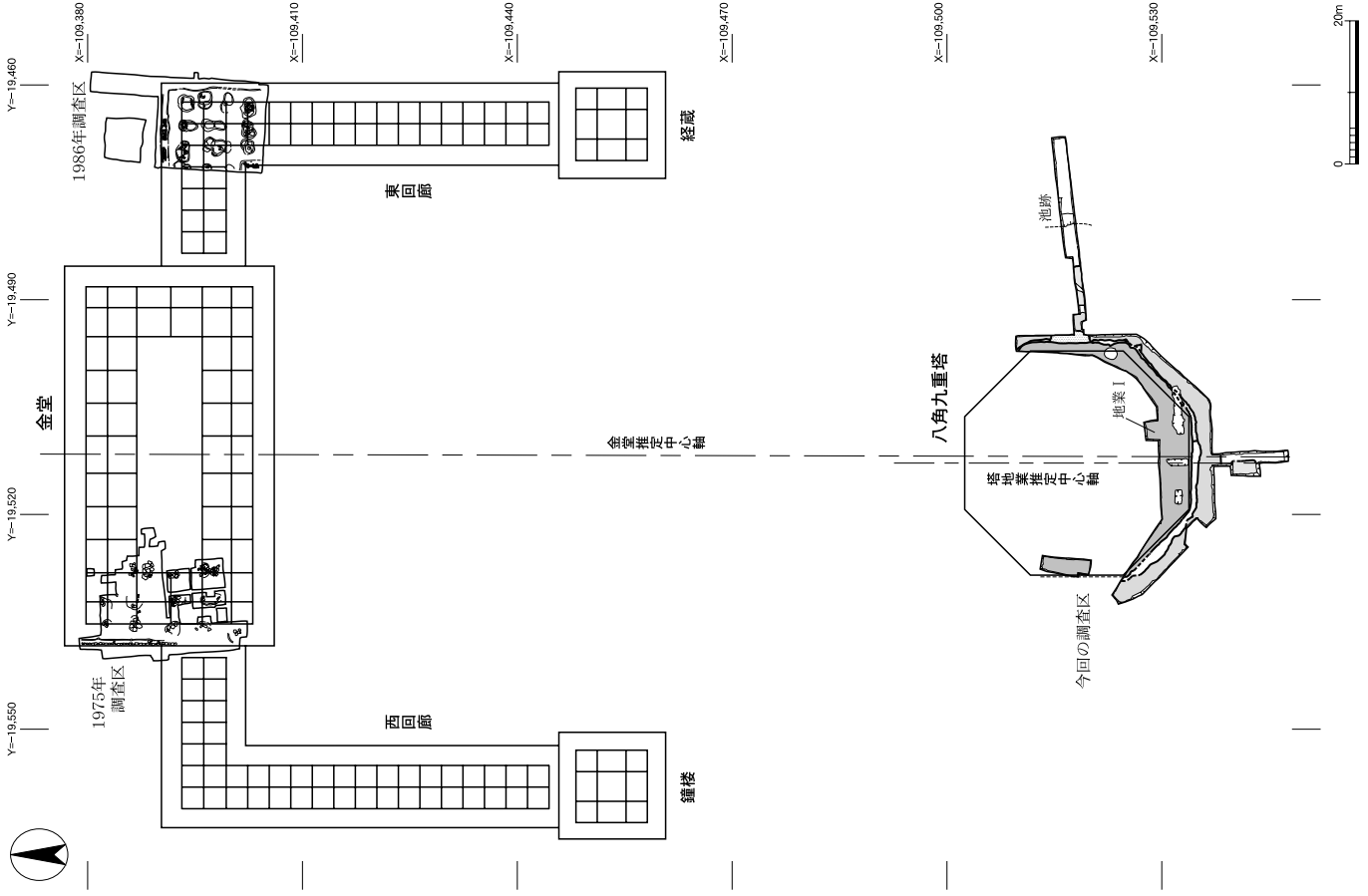
六勝寺鳥瞰図 (南東から、梶川敏夫作成)



六勝寺復元図 (梶川敏夫作成、図中の数字は写真番号)



① 法勝寺八角九重塔跡全景（南から）『京都市内遺跡発掘調査報告』平成22年度



法勝寺主要伽藍の復元図（『リフレット京都』No. 279）



② 最勝寺東側（岡崎グラウンド）の調査（西から）『平成3年度京都市埋蔵文化財調査概要』



③ 成勝寺跡（京都市勧業館みやこめッセ）の調査（西から）『平成4年度京都市埋蔵文化財調査概要』



④ 尊勝寺西塔跡の調査（北東から）『昭和 59 年度京都市埋蔵文化財調査概要』



⑤ 尊勝寺阿弥陀堂跡の調査（西から）『六勝寺跡発掘調査概要 1978』



⑥ 尊勝寺観音堂跡の調査（南東から）『京都府遺跡調査概報』第 23 冊 1987



⑦ 尊勝寺五大堂跡の調査（南から）『昭和 61 年度京都市埋蔵文化財概要』



⑧ 尊勝寺北側の石組井戸断面（北から）『昭和57年度京都市埋蔵文化財調査概要』



⑨ 尊勝寺北側の地業跡（北から）『平成6年度京都市埋蔵文化財概要』

