




1 調査地点遠景（東から）



2 A区 解体前中門（西から）




1 A区 調査前基壇全景（西から）



2 A区 第2面全景（北西から）



1 A区 第3面全景(北西から)



2 A区 第4面石列SX15(北西から)



1 B区 第1・2面全景(北から)



2 B区 石敷SX17(北東から)



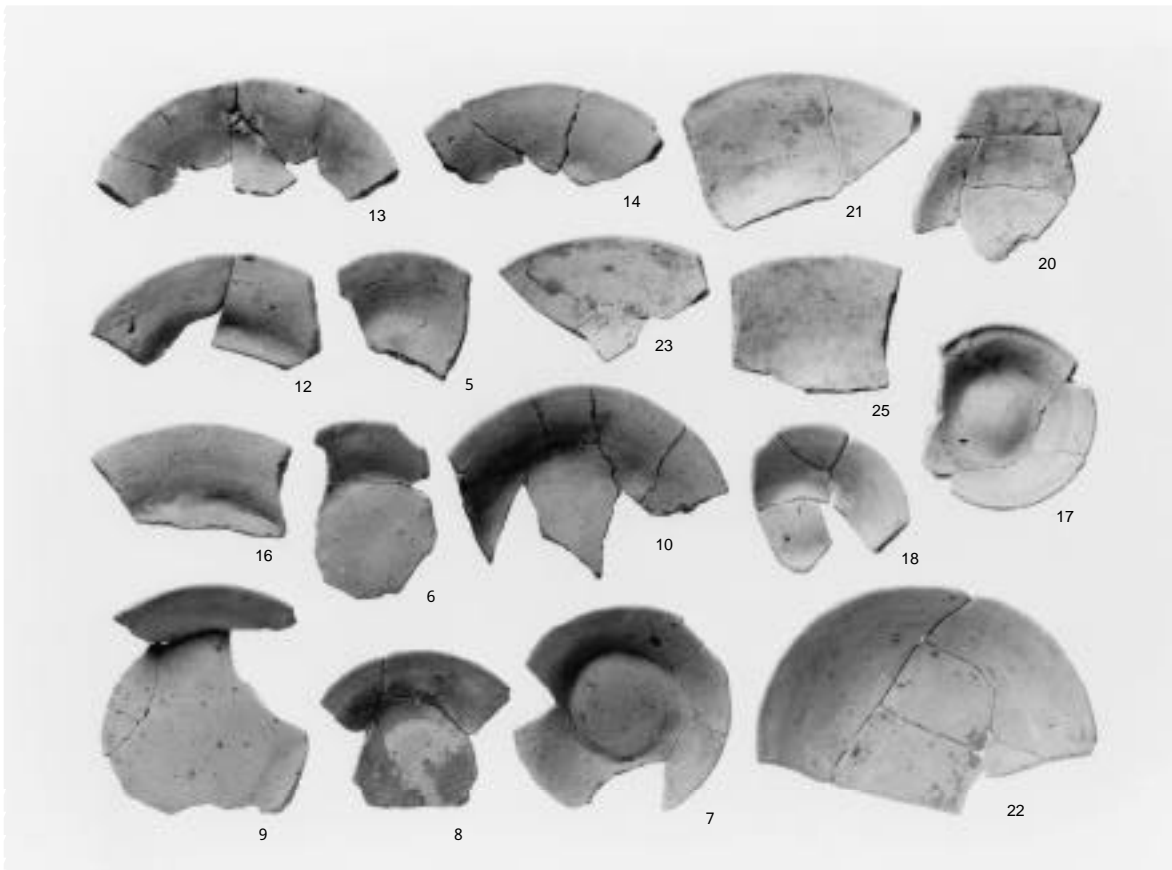
3 B区 石敷SX17(南西から)



1 A区 第5面石積SX22・溝SD23（南西から）




2 境内南斜面に露出する石垣（南東から）



1 A区第4面整地層出土土器



2 A区SX22・SD23出土土器



3 A区第3面整地層出土土器



1 A区SX22·SD23出土輸入白磁



2 A区出土鑄型

33



34



36



35



39

3 A区出土軒丸瓦



A区出土軒丸瓦・軒平瓦