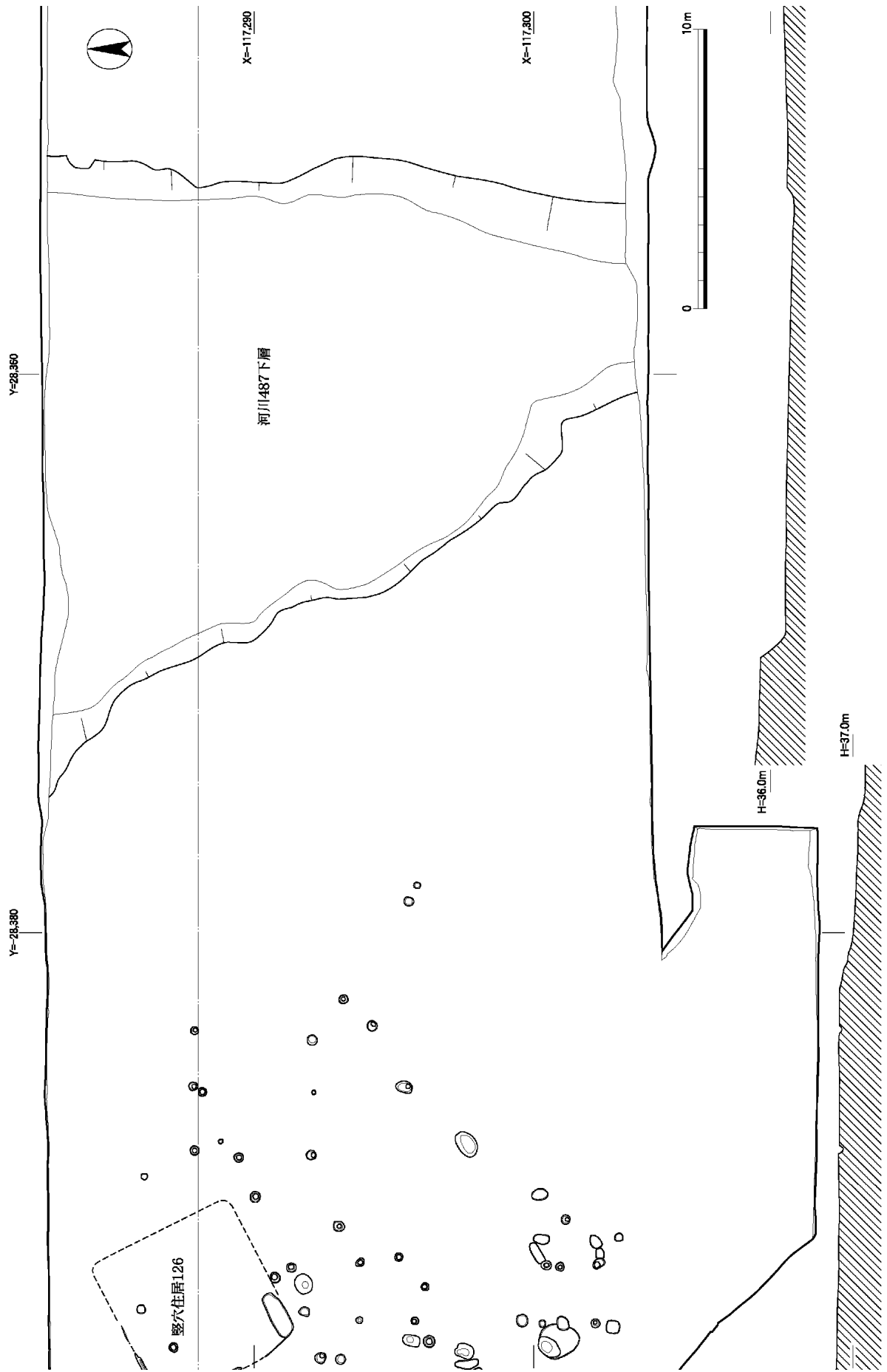
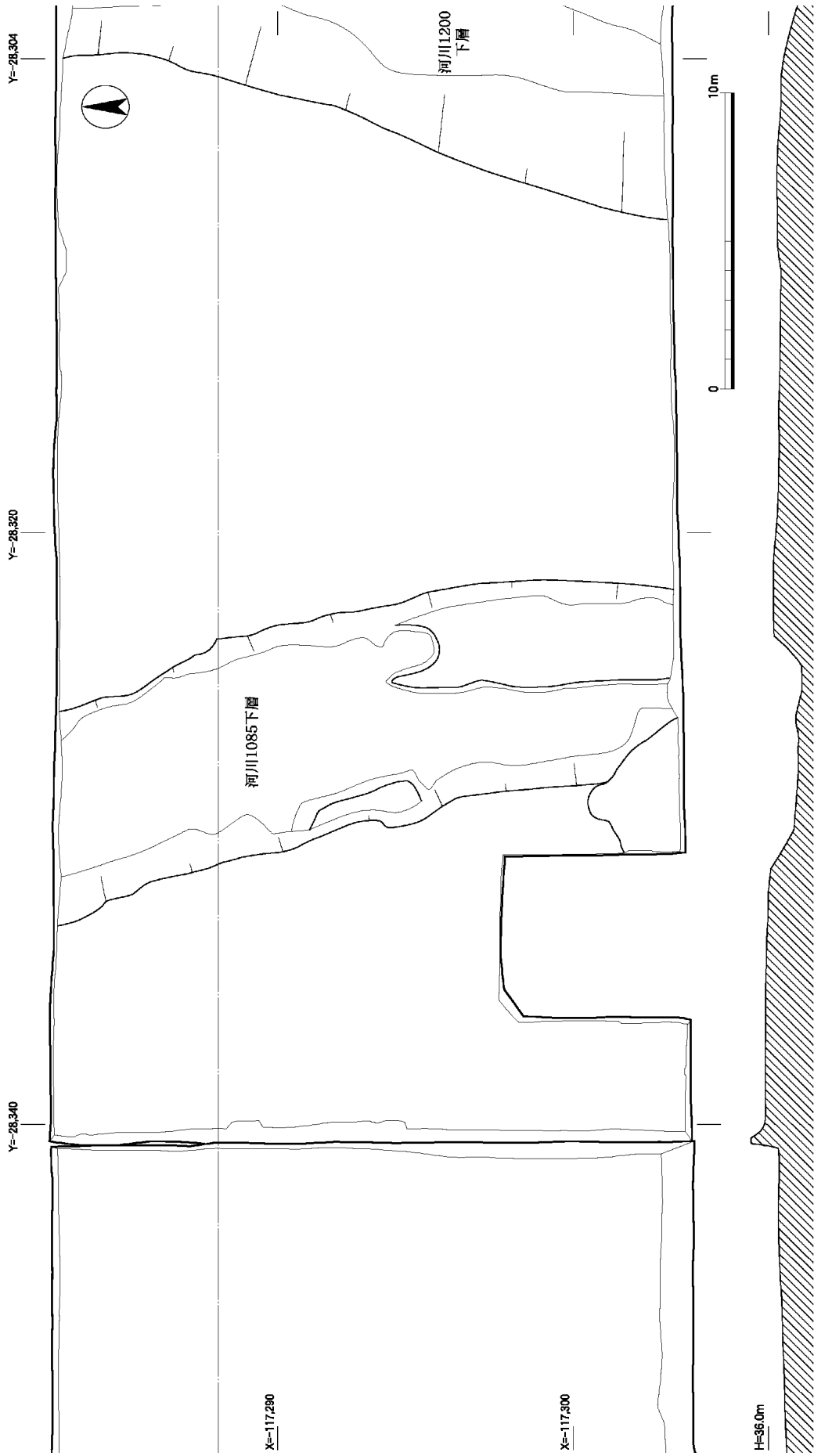


古墳時代遺構平面図 1 (1 : 200)

図版 2 遺構

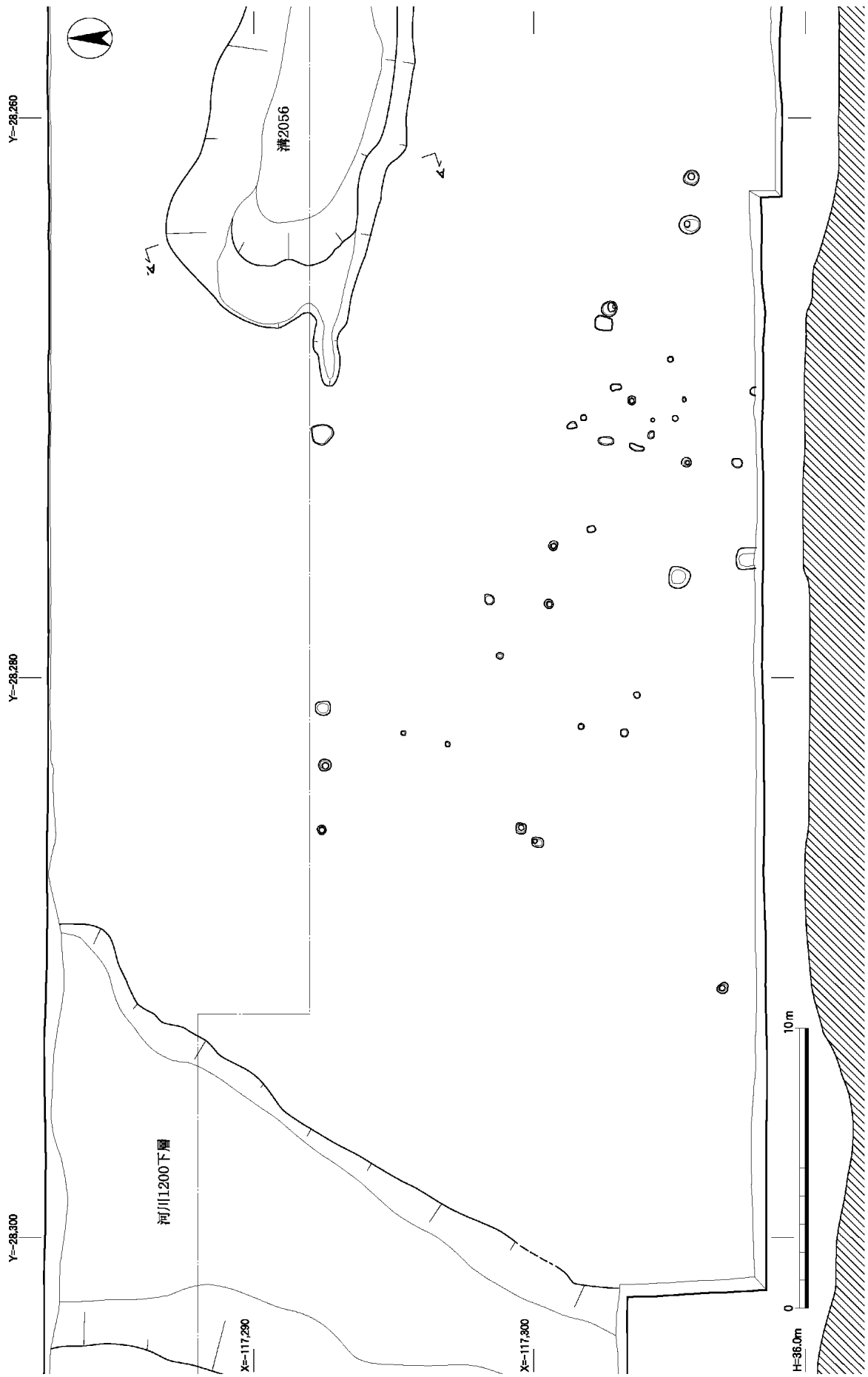


古墳時代遺構平面図 2 (1 : 200)

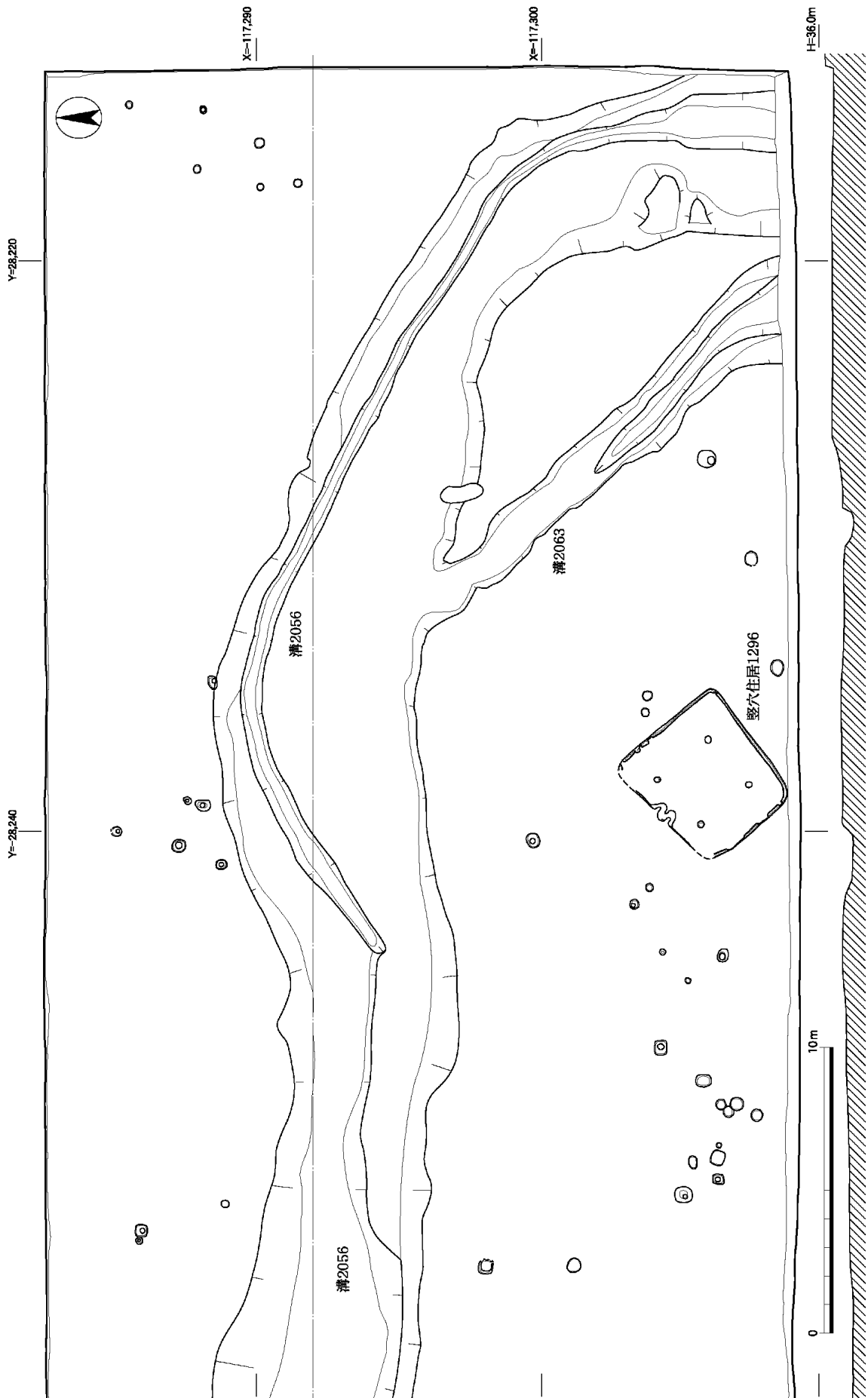


古墳時代遺構平面図3 (1 : 200)

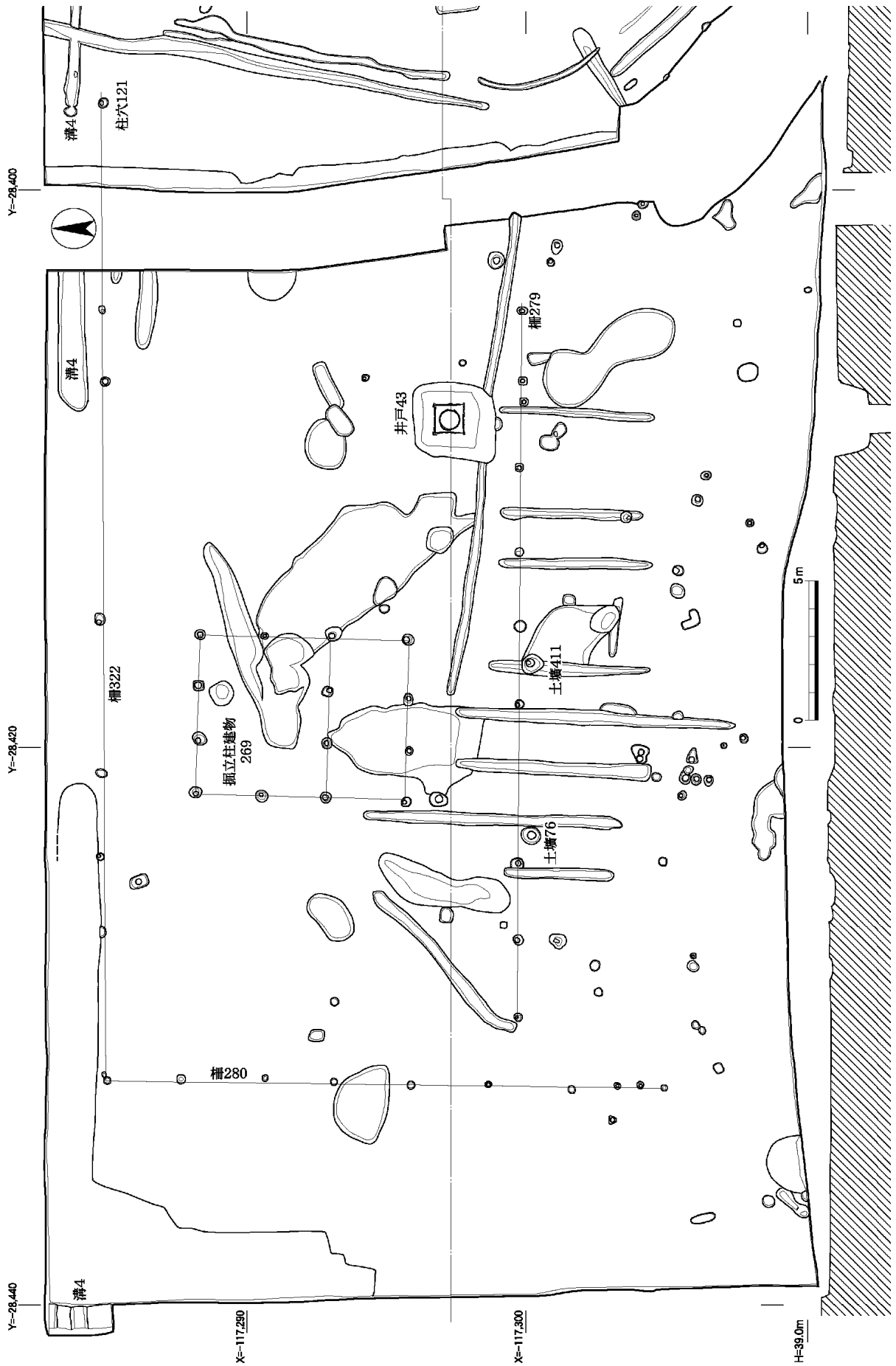
図版 4 遺構



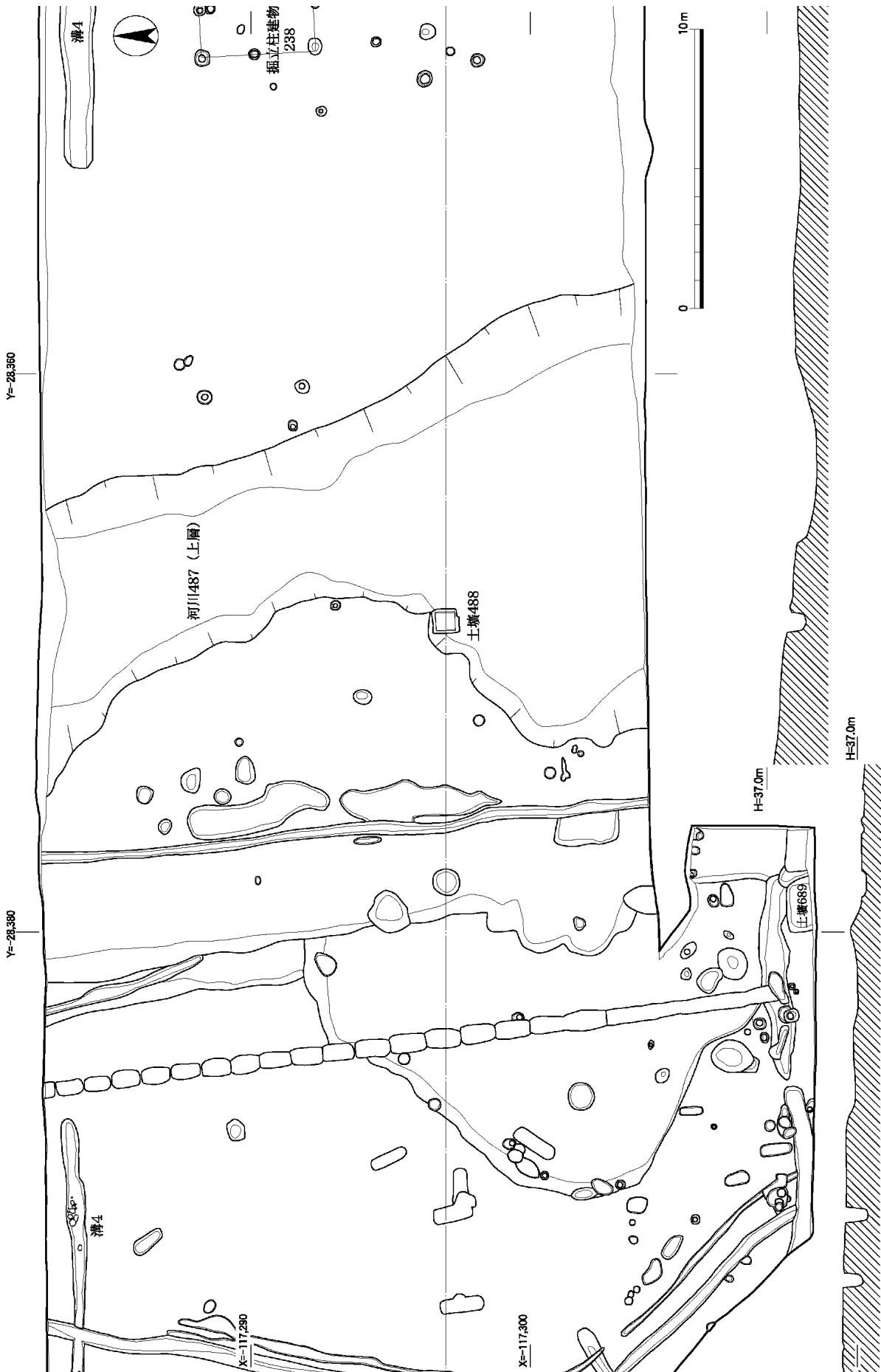
古墳時代遺構平面図4 (1 : 200)



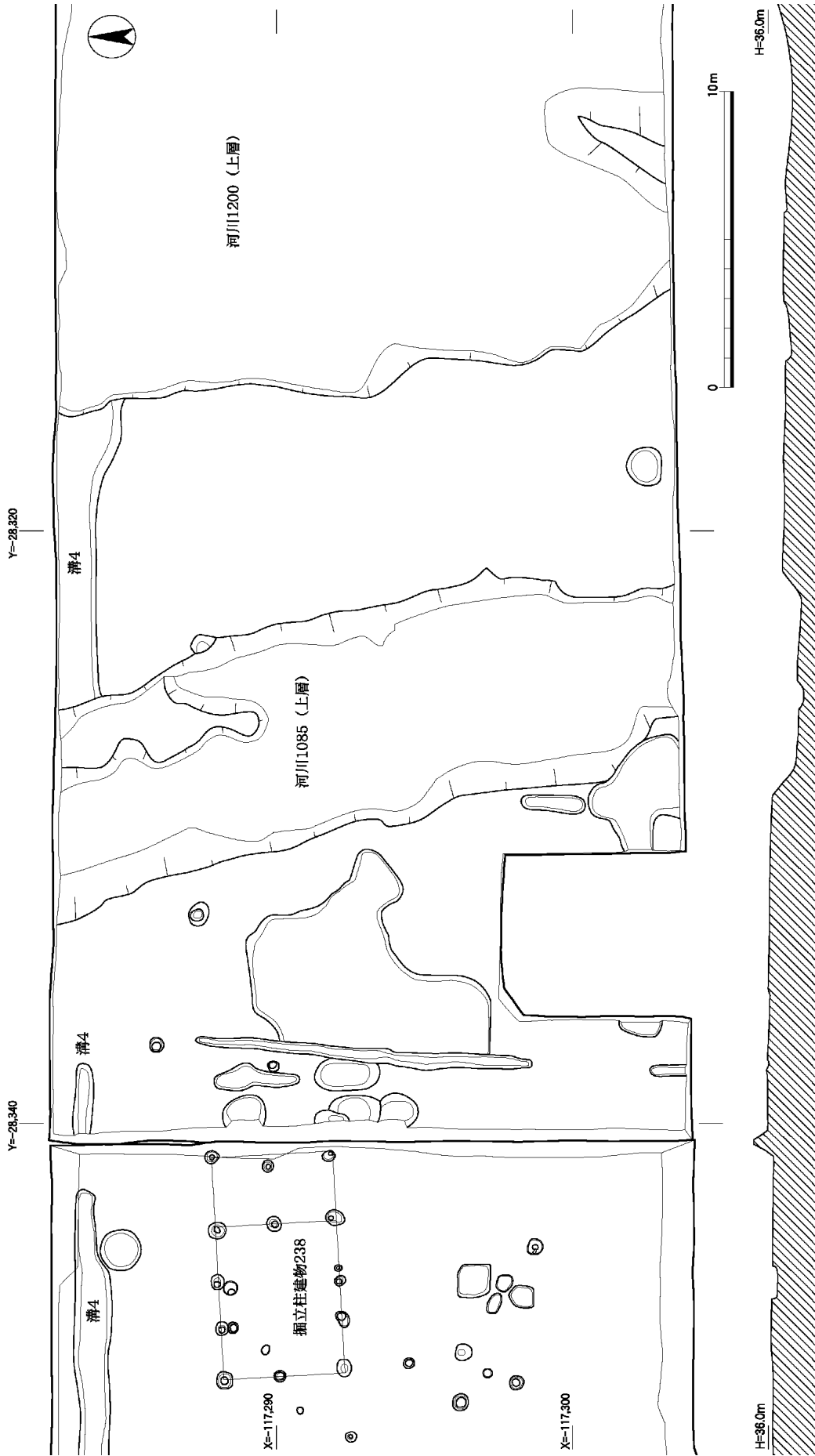
古墳時代遺構平面図 5 (1 : 200)



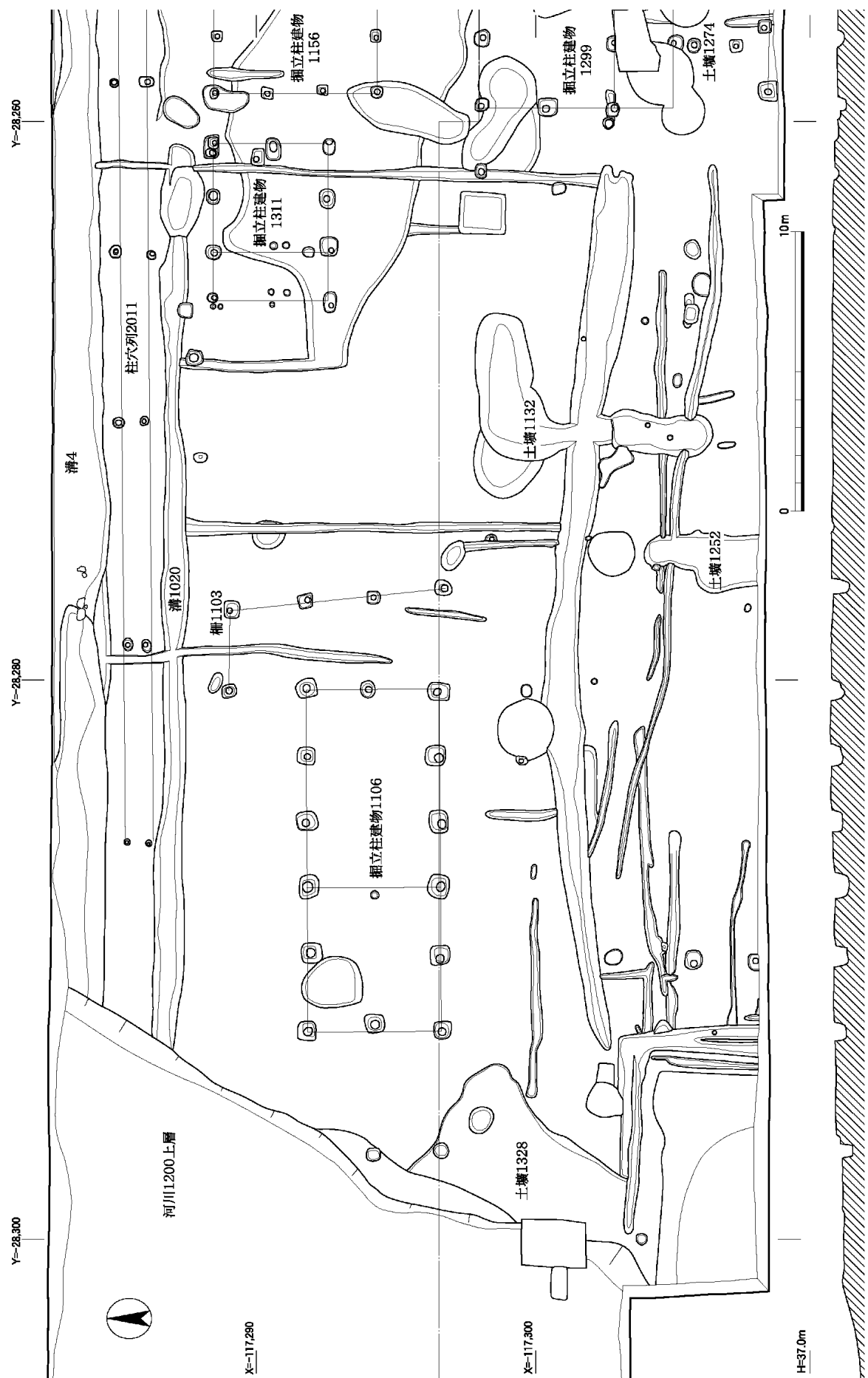
灰岡京期平面图1 (1:200)



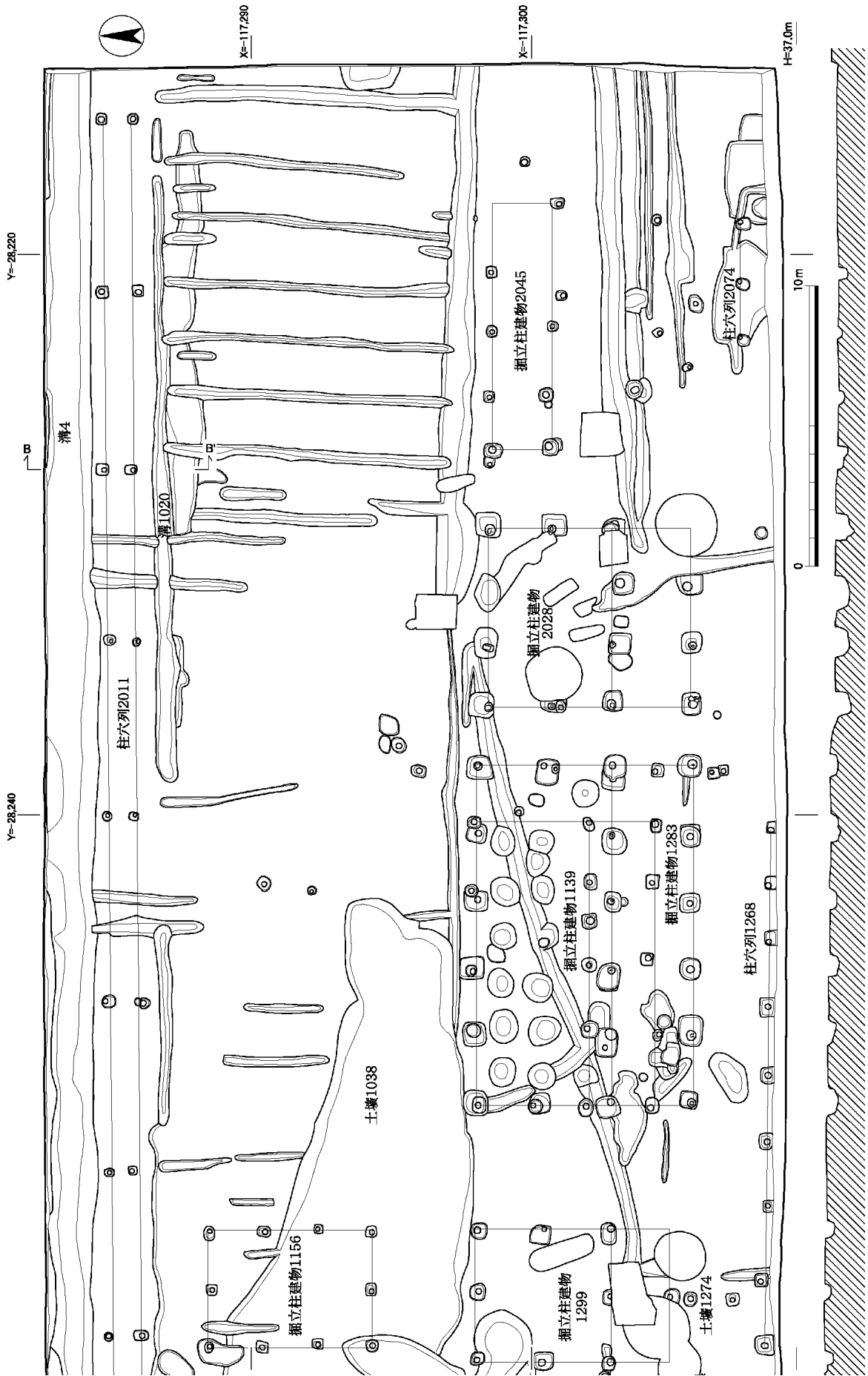
長岡京期平面図 2 (1 : 200)



長岡京期平面図3 (1 : 200)



長岡京期平面図4 (1 : 200)




長岡京期平面図5 (1 : 200)




1 A-1～3区古墳時代〔期〕全景（東から）



2 B・C区古墳時代〔期〕全景（西から）



1 A-1区竪穴住居7(北から)



2 A-1区竪穴住居56(北東から)



1 B区竪穴住居1296(北東から)



2 A-1区竪穴住居30・31(北から)



3 A-1区竪穴住居551(北から)



1 B・C区溝2056と竪穴住居1296（北東から）



2 B区溝2056セクション（東から）




1 A-1区古墳時代〔期〕全景（東から）




2 A-1区掘立柱建物11（北西から）



1 A-1区掘立柱建物299(北東から)



2 A-1区掘立柱建物326・329(北西から)



3 A-4区掘立柱建物705(北西から)



1 A-1・2区长岡京期全景（西から）



2 B・C区长岡京期全景 長岡宮を望む（西から）




1 A-3区掘立柱建物238(西から)



2 A-1区掘立柱建物269(西から)



1 B区掘立柱建物1106・柵1103(西から)




2 B区掘立柱建物1156(北から)



1 B区掘立柱建物1139(西から)



2 B・C区掘立柱建物1283・2028(西から)



1 B区掘立柱建物1283：柱穴1224（北から）



2 B区掘立柱建物1283：柱穴1283（北から）



3 C区掘立柱建物2028：柱穴2028（西から）



4 C区掘立柱建物2028：柱穴2033（北から）



5 C区掘立柱建物2028：柱穴1282礎板出土状況
（北から）



6 C区掘立柱建物2028：柱穴2026礎板出土状況
（北東から）



1 A-1区井戸43(北から)



2 A-1区井戸43板組状況(北西から)



3 A-3区土壇488(北から)



1 B・C区溝1020・柱穴列2011・溝4（南東から）



1 C区溝4・柱穴列2011・溝1020（西から）



1 A-1区溝4 (西から)



2 A-1区柵280 (北から)



3 A-3区河川487 (北から)




1 B区河川1085 (北から)



2 B区河川1200 (北から)




河川487出土土器



河川487出土土器



井戸43出土土器



軒丸瓦・斎串・鉈尾・管玉・勾玉・チャート剥片



417

1 掘立柱建物2028：柱穴2028出土柱根



418

2 掘立柱建物2028：柱穴2033出土柱根



419

420

3 掘立柱建物2028：柱穴1282出土礎板



421

4 掘立柱建物2028：柱穴2026出土礎板