

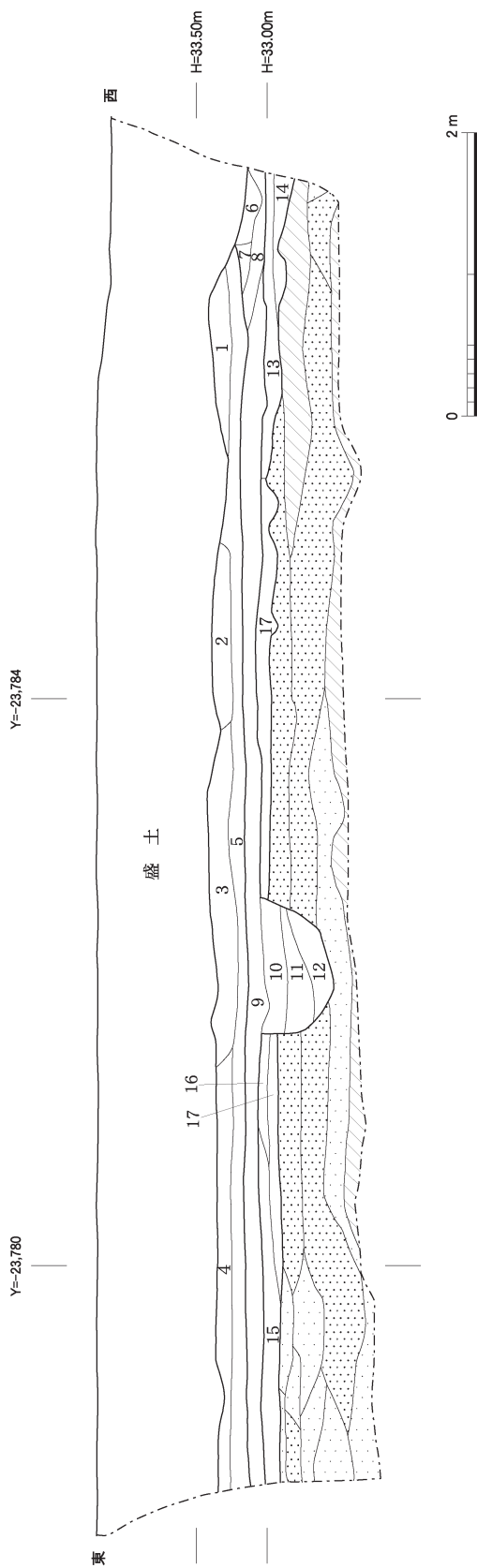
第1面遺構実測図 (1:100)

図版2  
遺構

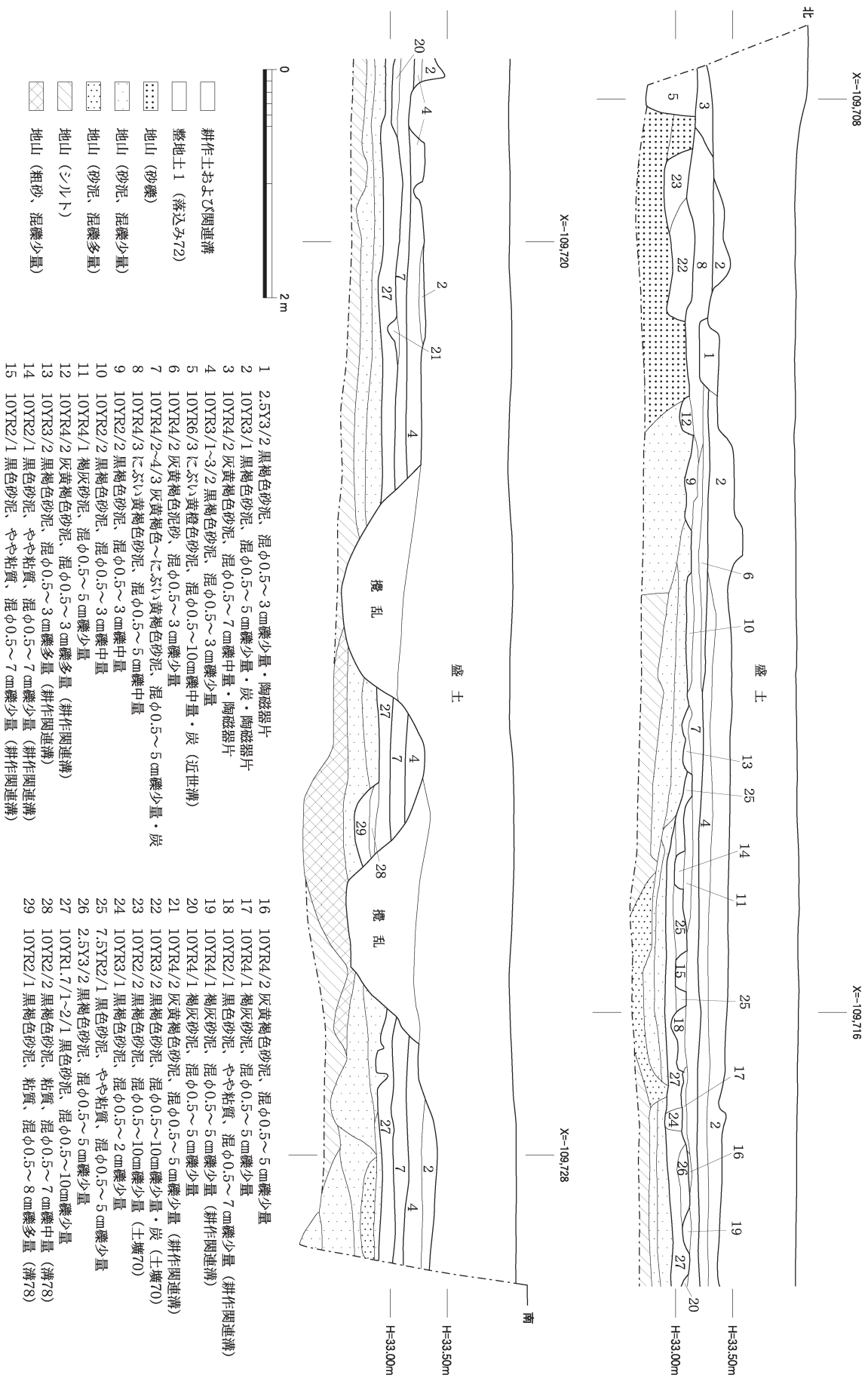


第2面遺構実測図 (1 : 100)

調査区南壁断面図 (1 : 50)



- |   |  |  |
|---|--|--|
| <ul style="list-style-type: none"> <li>□ 耕作土</li> <li>□ 整地土1 (落込み72)</li> <li>□ 整地土2</li> <li>▨ 地山 (砂泥、混礫少量)</li> <li>▨ 地山 (砂泥、混礫多量)</li> <li>▨ 地山 (シルト)</li> </ul> | <ul style="list-style-type: none"> <li>1 7.5YR1.7/1 黒色砂泥、混炭・陶磁器片</li> <li>2 10YR3/1 黒褐色砂泥、混φ0.5~5cm礫少量・炭・陶磁器片</li> <li>3 10YR3/2 黒褐色砂泥、混φ0.5~5cm礫微量・炭・陶磁器片</li> <li>4 10YR3/1 黒褐色砂泥、混φ0.5~5cm礫少量・炭・陶磁器片</li> <li>5 10YR3/1~3/2 黒褐色砂泥、混φ0.5~3cm礫少量</li> <li>6 10YR4/2 灰黄褐色砂泥、混φ0.5~5cm礫少量</li> <li>7 2.5Y3/2 黒褐色砂泥、混φ0.5~5cm礫少量</li> <li>8 10YR4/1 褐色砂泥、混φ0.5~3cm礫少量</li> <li>9 10YR4/2~4/3 灰黄褐色~にぶい黄褐色砂泥、混φ0.5~5cm礫少量・炭</li> </ul> | <ul style="list-style-type: none"> <li>10 10YR3/2 黒褐色砂泥、混φ0.5~5cm礫少量 (土壌7)</li> <li>11 10YR4/2 灰黄褐色砂泥、混φ1~7cm礫少量 (土壌7)</li> <li>12 10YR3/1 黒褐色砂泥粘質、混φ0.5~5cm礫少量 (土壌7)</li> <li>13 10YR3/2 黒褐色砂泥、混φ0.5~5cm礫少量 (土壌93)</li> <li>14 2.5Y3/1 黒褐色粘質土、混φ0.5~5cm礫少量 (土壌94)</li> <li>15 10YR1.7/1~2/1 黒色砂泥、混φ0.5~10cm礫少量</li> <li>16 10YR2/1 黒色砂泥粘質、混φ0.5~5cm礫少量</li> <li>17 10YR2/1 黒色砂泥、混φ0.5~5cm礫少量</li> </ul> |
|---|--|--|



調査区東壁断面図 (1:50)



1 第1面検出状況（北から）



2 第1面全景（北から）




1 建物1（北から）



2 建物1：柱穴59・60（北から）



3 建物1：柱穴60・61（北から）



4 建物1などの完掘状況（北から）




1 第2面全景（北から）



2 埋納土壙98須恵器壺出土状況（東から）



3 柵1：柱穴107柱根検出状況（北東から）



出土土器・軒瓦