



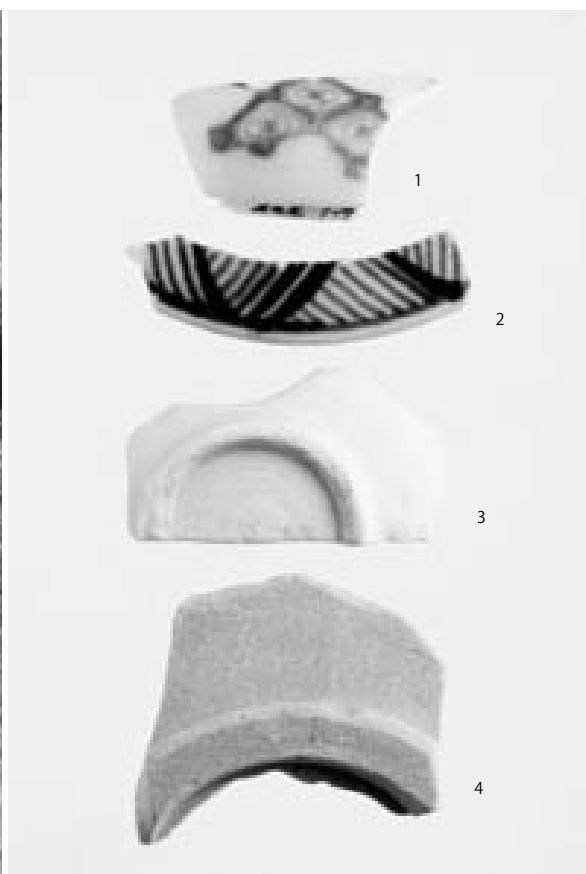
1 遺構検出面全景（北から）



2 遺構掘削後全景（北から）



3 セクション断面（北から）




4 出土遺物



1 北部第1面全景（北から）




2 北部第2面全景（北から）



3 南部第1面全景（北から）



4 南部第2面全景（北から）



出土遺物

図版4 平安京右京六条一坊一・二町跡 遺構・遺物



1 1区全景（北から）



2 2区全景（北から）



1



2

3 出土遺物



1 1区全景（北から）



2 2A区第1面全景（北から）



1 2A区第2面全景（北から）



2 2B区洲浜9全景（北から）



1 2A区第2面綾小路路面34・南側溝18・溝22（北東から）



2 2A区第2面綾小路路面34・南側溝18・溝22 断割断面（北東から）



1 2B区洲浜9 (北東から)



2 2B区整地層11 (北から)





1 3A区第1面全景（北から）



2 3A区第2面全景（北から）



1 3A区第2面池16・29（北から）



2 3A区第2面洲浜31（北から）



1 3B区全景（北から）



2 4A区全景（北から）



1 4A区土壙 15・23・86 (北から)





2 4B区第1面全景 (北から)



1 4B区第2面全景（北から）



2 4B区第2面五条大路路面79・北側溝45（北から）





56



57



55



54



58



65

66



59



64



60



61



1 調査地全景（北から）



2 A地点西壁（東から）