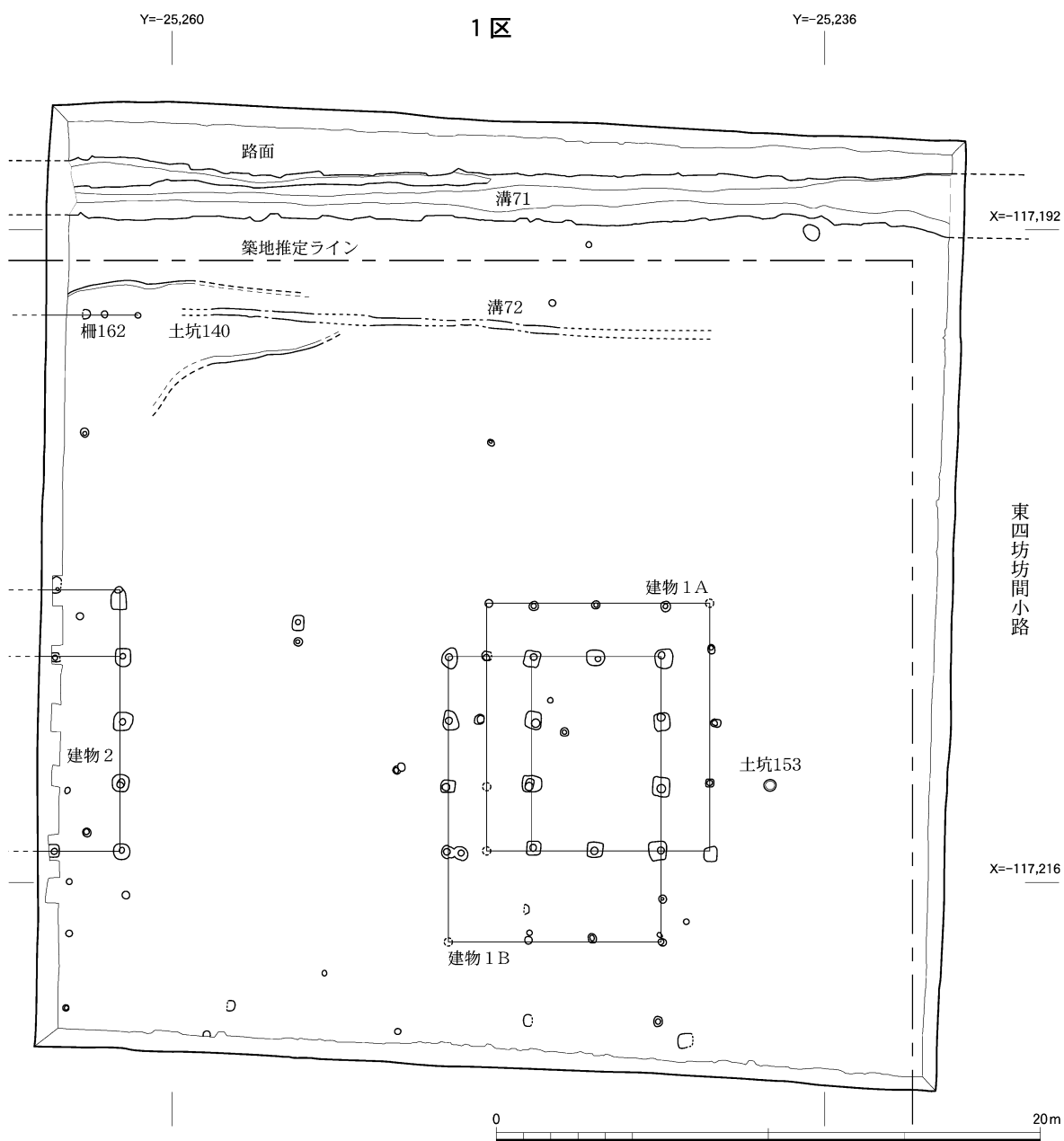
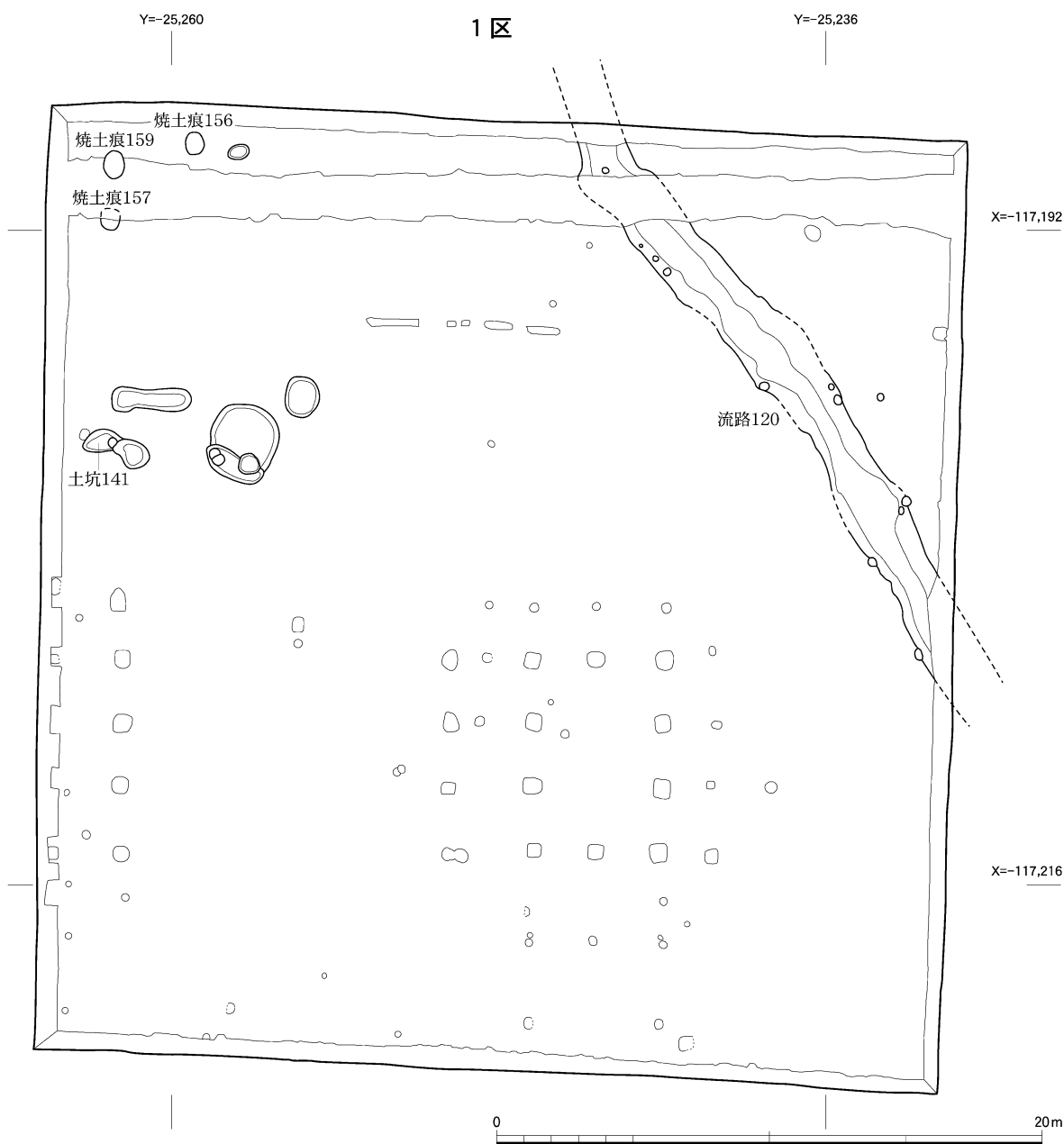
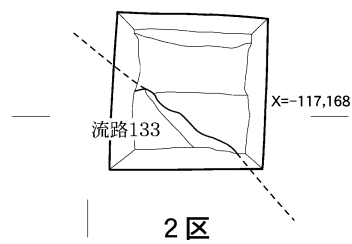


二条条間大路



第1面 長岡京期の遺構平面図 (1:250)




第2面 長岡京期以前の遺構平面図 (1 : 250)



1 1区第1面全景（西から）



2 1区二条条間大路南側溝71（西から）




1 1区建物1A・B（北から）



2 1区建物2（北から）



1 2区第1面全景（北西から）




2 2区二条条間大路北側溝 103 出土木製品（西か



3 同側溝 103 遺物出土状況（東から）



1 1区第2面全景（北西から）



2 1区流路120（北西から）



1 1区焼土痕 156・157・159 検出状況（北東から）



2 2区第2面全景（西から）



