


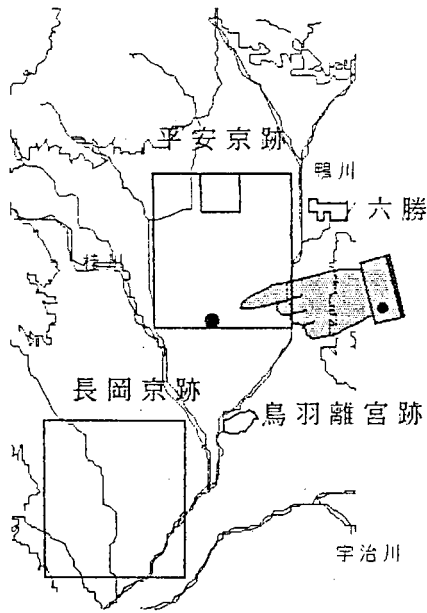
平安京右京九条一坊（西寺跡）

発掘調査現地説明会資料



1988年11月13日（日）

財団法人 京都市埋蔵文化財研究所



調査地

所在地：京都市南区唐橋門脇町 八条中学校地

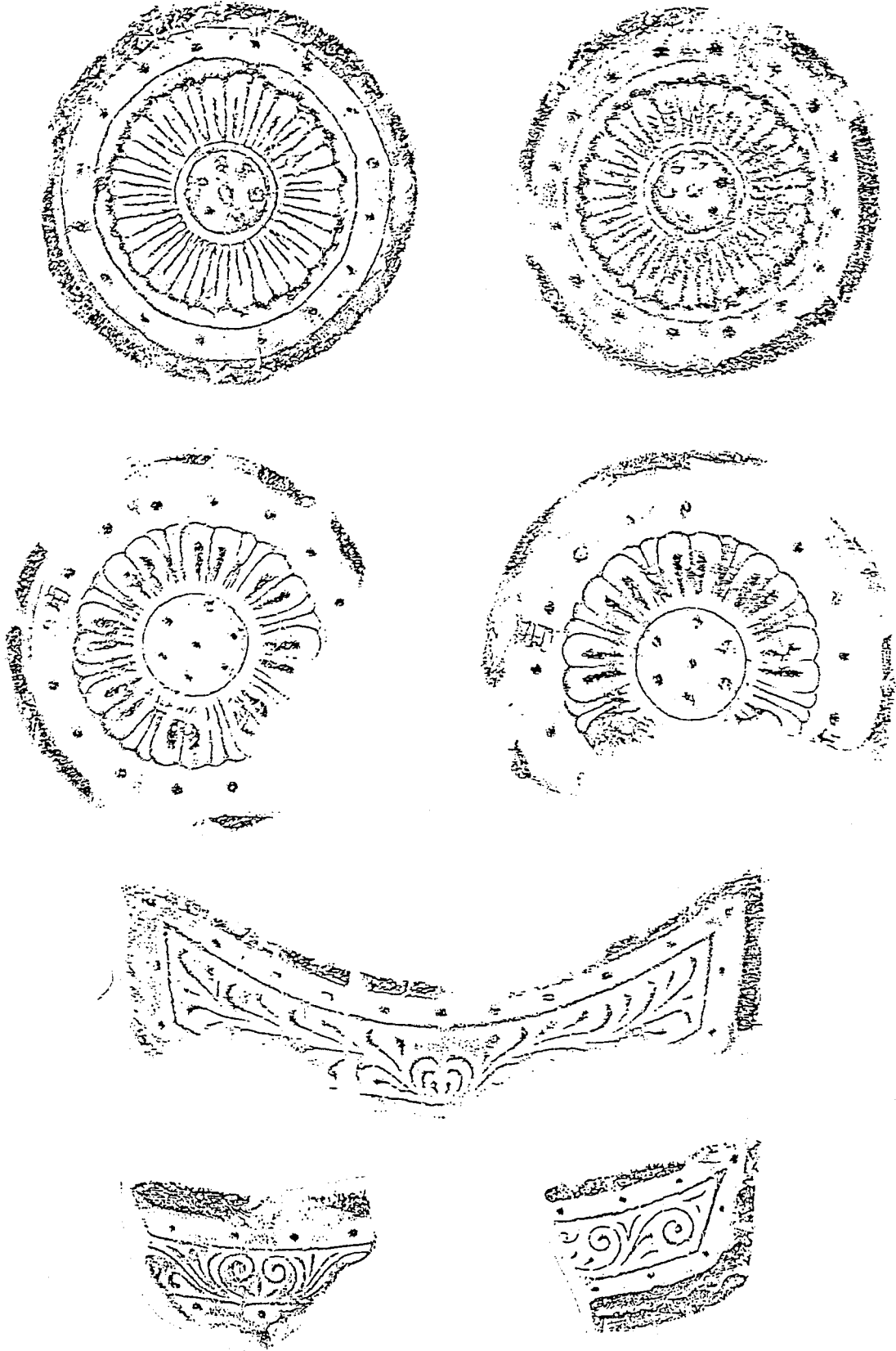
調査期間：1988年9月8日～継続中

調査面積：約850㎡

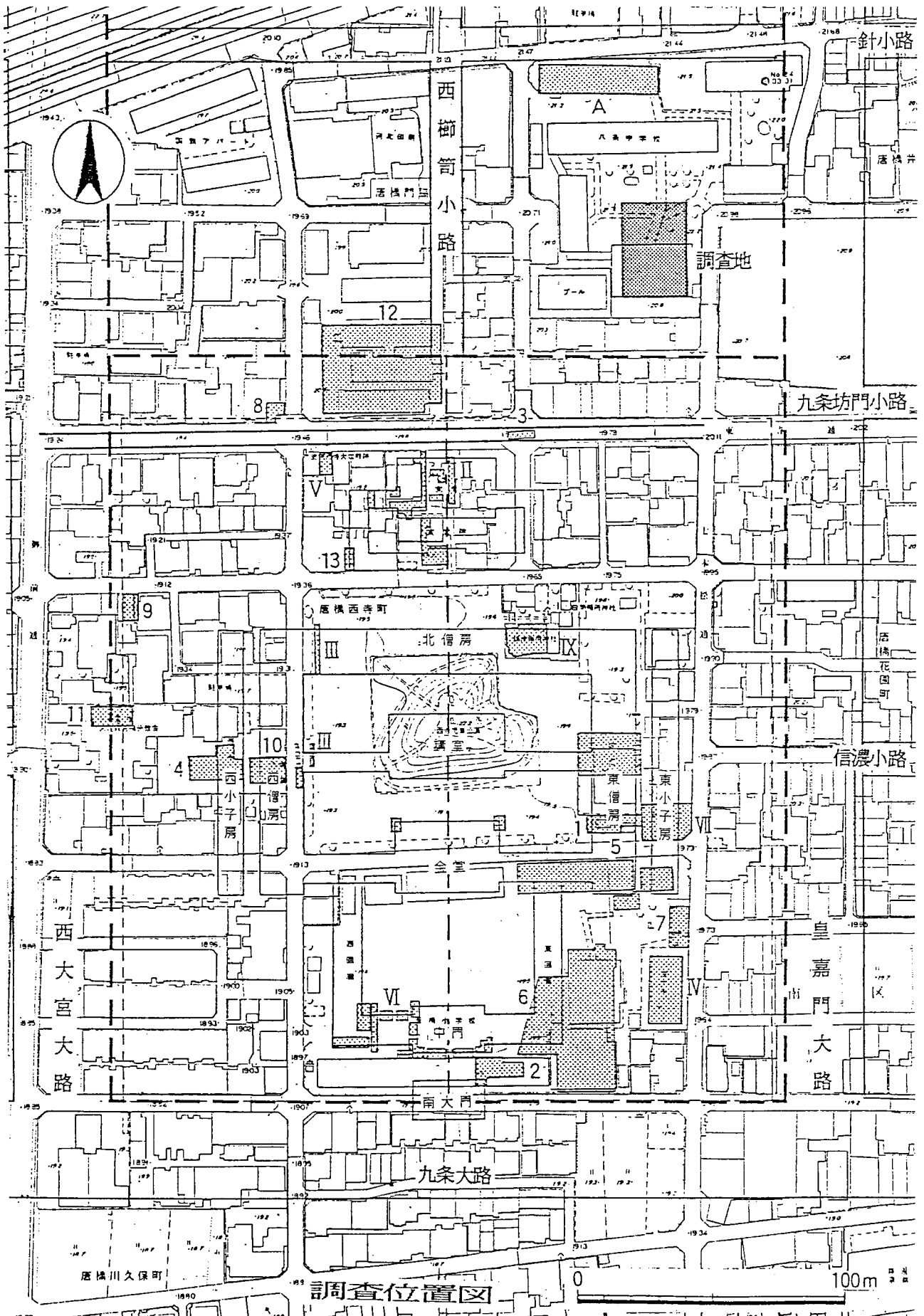
調査主体：財団法人京都市埋蔵文化財研究所



平安京位罫圖



出土瓦拓影

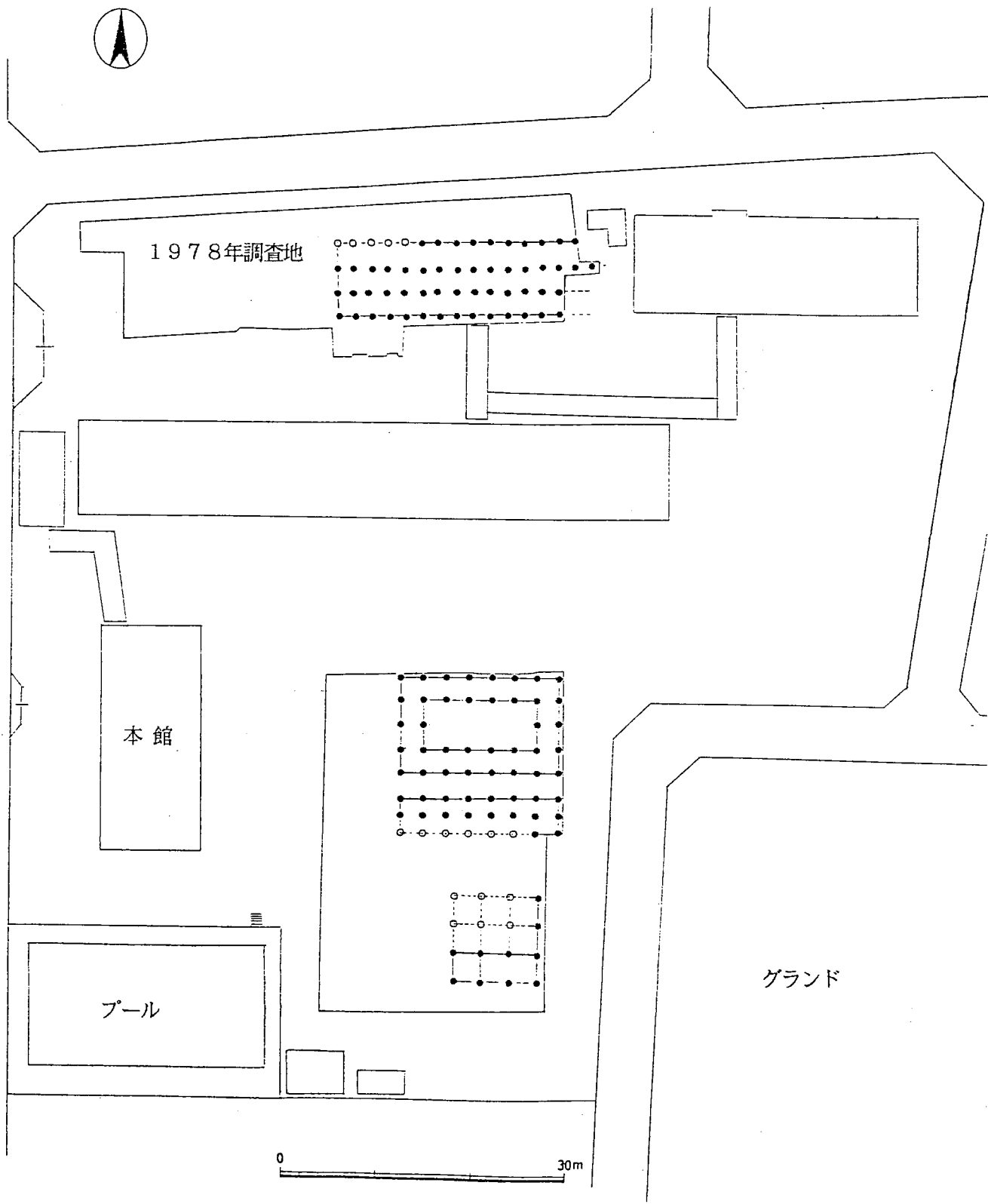


調査位置図

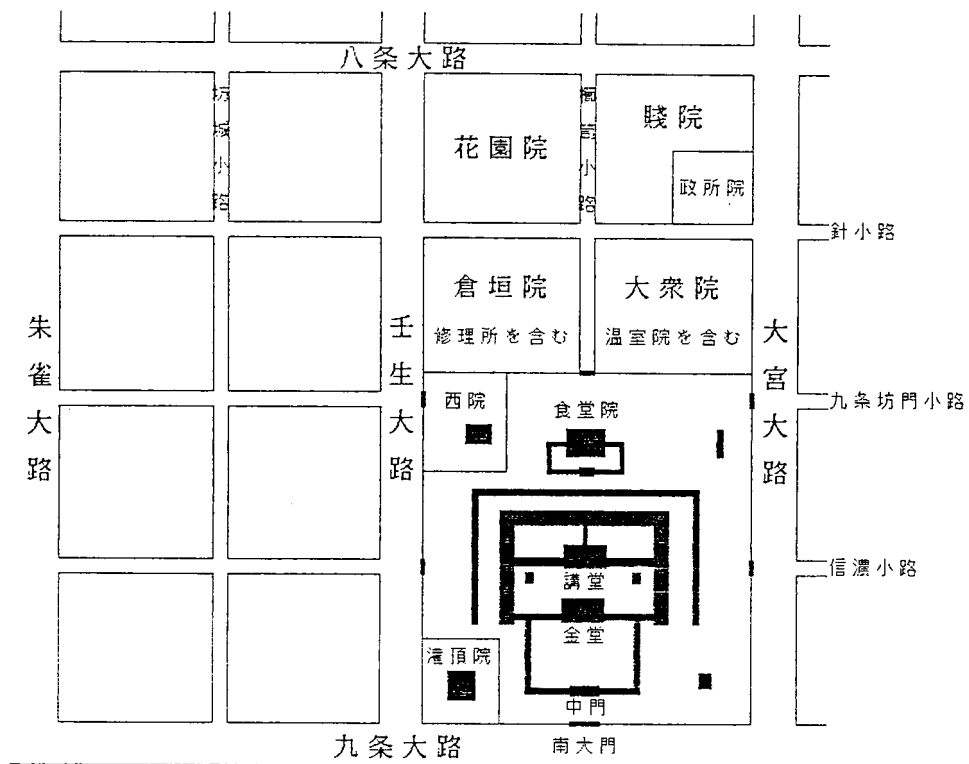
0 100m

次数	推定地	調査地	期間	担当者	調査概要
I	東僧坊	唐橋西寺町	1960. 6.18～ 6.26	奈良国立文化財研究所	礎石2、凝灰岩礎石、根石
II	食堂院	唐橋西寺町	1962. 2.19～ 3.	奈良国立文化財研究所	回廊、南門、井戸（中世）
III	金堂・南大門 東西僧坊	唐橋西寺町	1962. 9～12	奈良国立文化財研究所	金堂基壇、地覆石、南大門根石、東僧坊雨落溝、東小子房、東回廊礎石
IV	東院北築地	唐橋西寺町	1970. 7.14～ 8. 8	平安博物館	築地、溝、根石
V	大炊殿	唐橋西寺町40	1972.11～12	鳥羽雜宮跡調査研究所	根石
VI	東小子房	唐橋西寺町	1973. 7.25～ 8.20	鳥羽雜宮跡調査研究所	基壇礎石痕跡
VII	東小子房	唐橋西寺町64	1973.9.～10	京都市文化財保護課	根石、溝
VIII	中門・東西回廊南大門	唐橋西寺町	1974. 5. 3～ 6.15	鳥羽雜宮跡調査研究所	中門東南隅と回廊の取り付き
IX	北僧房	唐橋西寺町57	1974.6.～7	京都市文化財保護課	根石3
1	東僧房	唐橋西寺町 (西寺児童公園内)	1977. 5.16～ 6. 4	(財)京都市埋蔵文化財研究所	根石4、基壇西辺
2	南限築地	唐橋西寺町65 (唐橋小学校)	1977. 8. 1～ 8.23	(財)京都市埋蔵文化財研究所	小柱穴
3	西限築地	唐橋西寺町 東寺西門通	1977. 9. 1～ 10.31	(財)京都市埋蔵文化財研究所	凝灰岩暗渠
3	大炊殿・井戸	唐橋西寺町86	1978. 1.10～ 1.27	(財)京都市埋蔵文化財研究所	井籠組井戸
3	大炊殿・建物	唐橋西寺町 東寺西門通	1978. 1.10～ 1.27	(財)京都市埋蔵文化財研究所	建物跡根石
4	西小子房	唐橋西寺町27	1977.11. 7～ 12.20	(財)京都市埋蔵文化財研究所	基壇
5	東回廊	唐橋西寺町65	1978. 8.24～ 8.31	(財)京都市埋蔵文化財研究所	基壇
6	東回廊・門跡 東院西築地	唐橋西寺町65 (唐橋小学校)	1979. 1.27～ 3.31	(財)京都市埋蔵文化財研究所	回廊基壇、根石、築地、門跡
7		唐橋西寺町65 (唐橋小学校)	1979. 6. 1～ 6.10	(財)京都市埋蔵文化財研究所	瓦溜、土壇
8		唐橋門脇町2	1980. 5～ 5.25	(財)京都市埋蔵文化財研究所	井戸、土壇、古墳時代溝
9	西限築地	唐橋西寺町33-3	1980. 6.23～ 7. 7	(財)京都市埋蔵文化財研究所	土壇、集石
10	西僧房	唐橋西寺町30	1980. 8. 4～ 8.23	(財)京都市埋蔵文化財研究所	基壇
11	西限築地	唐橋西寺町30	1981. 2. 3～ 2.20	(財)京都市埋蔵文化財研究所	築地基壇、溝
12	北限築地	唐橋門脇町	1986. 6. 2～ 10.	(財)京都市埋蔵文化財研究所	築地基壇、建物跡2、井戸跡
13	食堂院西回廊	唐橋西寺町55-2	1986.11. 5～ 11.19	(財)京都市埋蔵文化財研究所	根石跡4、工房跡
A	西寺開運遺構	八条中学校	1978.11.21～ 1979. 3. 6	(財)京都市埋蔵文化財研究所	建物跡1、弥生時代（溝・土壇・河川）

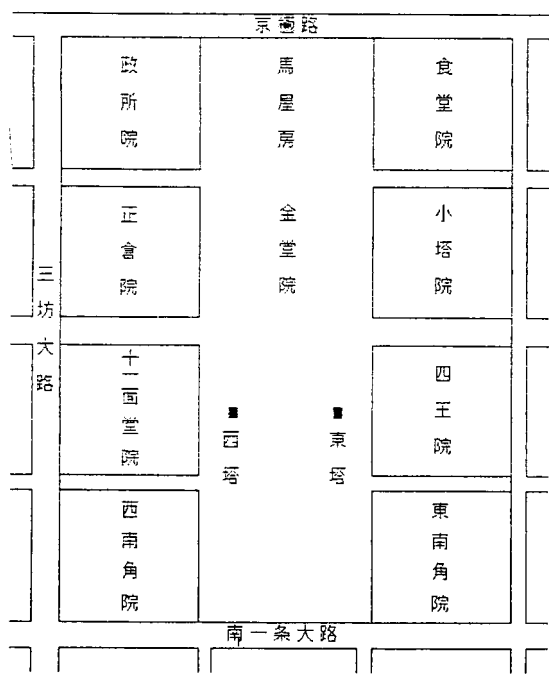
表1 西寺遺跡一覧表



平安時代遺構配置図



東寺諸院推定図



西大寺所院推定図

- 太衆院屋壹拾口
- 貳口厨 一口長十五丈廣四丈二尺 一口長九丈四尺廣二丈
 - 壹口竈屋 長九丈五尺 廣四丈三尺
 - 貳口政屋 一口長七丈廣三丈三尺 一口長六丈八尺廣一丈八尺 已上並蓋瓦
 - 壹口碓屋 長六丈八尺 廣二丈四尺
 - 壹口稻屋 長八丈一尺 廣二丈五尺
 - 壹口木屋 長五丈二尺 廣二丈
 - 貳口客房 一口長四丈七尺廣一丈五尺 一口長六丈二尺廣一丈八尺 已上並葺檜皮
 - 合倉漆口 四口蓋瓦之中二口交倉 一口土倉 一口甲倉 三口葺草

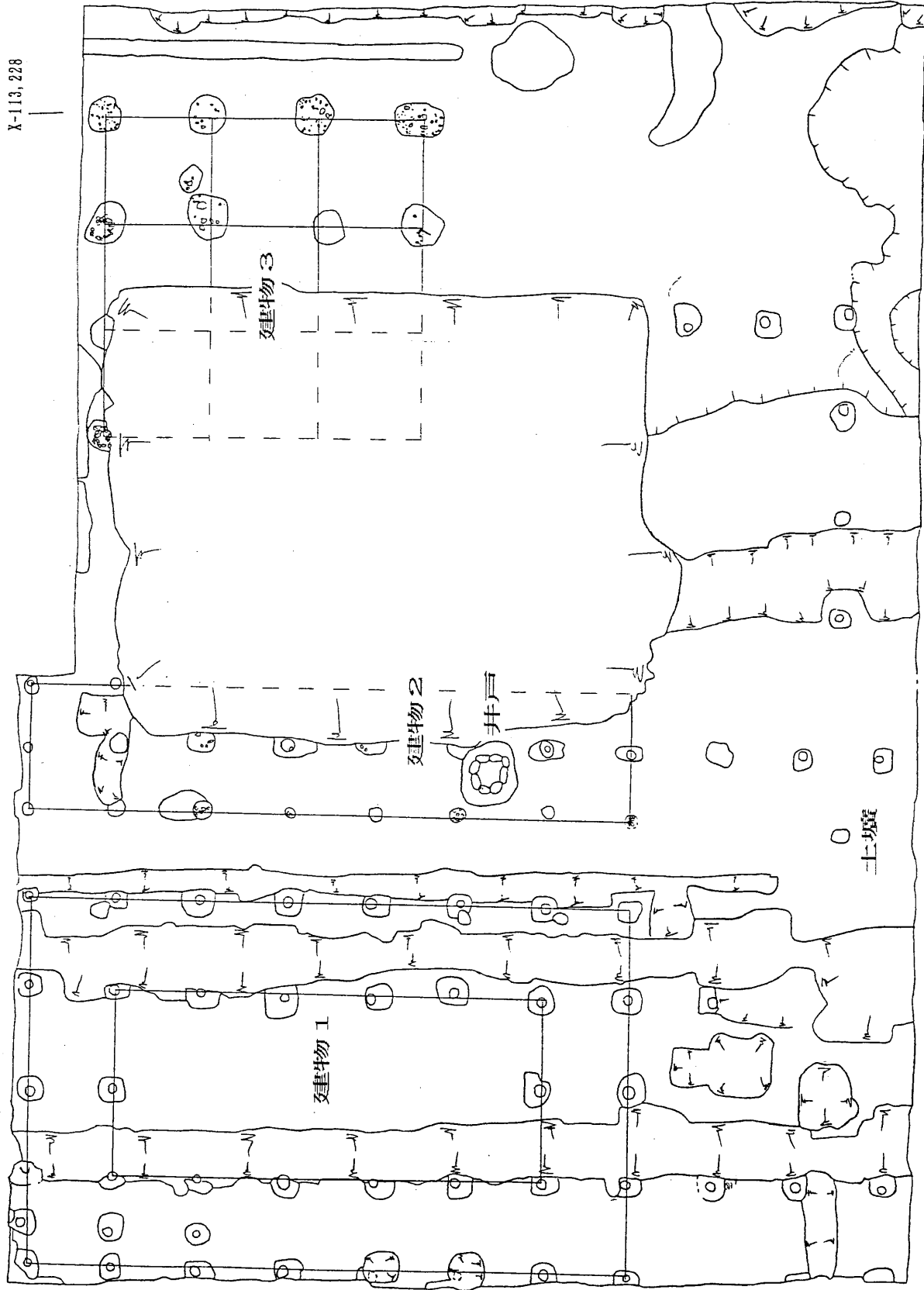
『法隆寺伽藍緣起并流記資財帳』

X-113, 200

X-113, 228


Y-23, 584

Y-23, 600




10 m

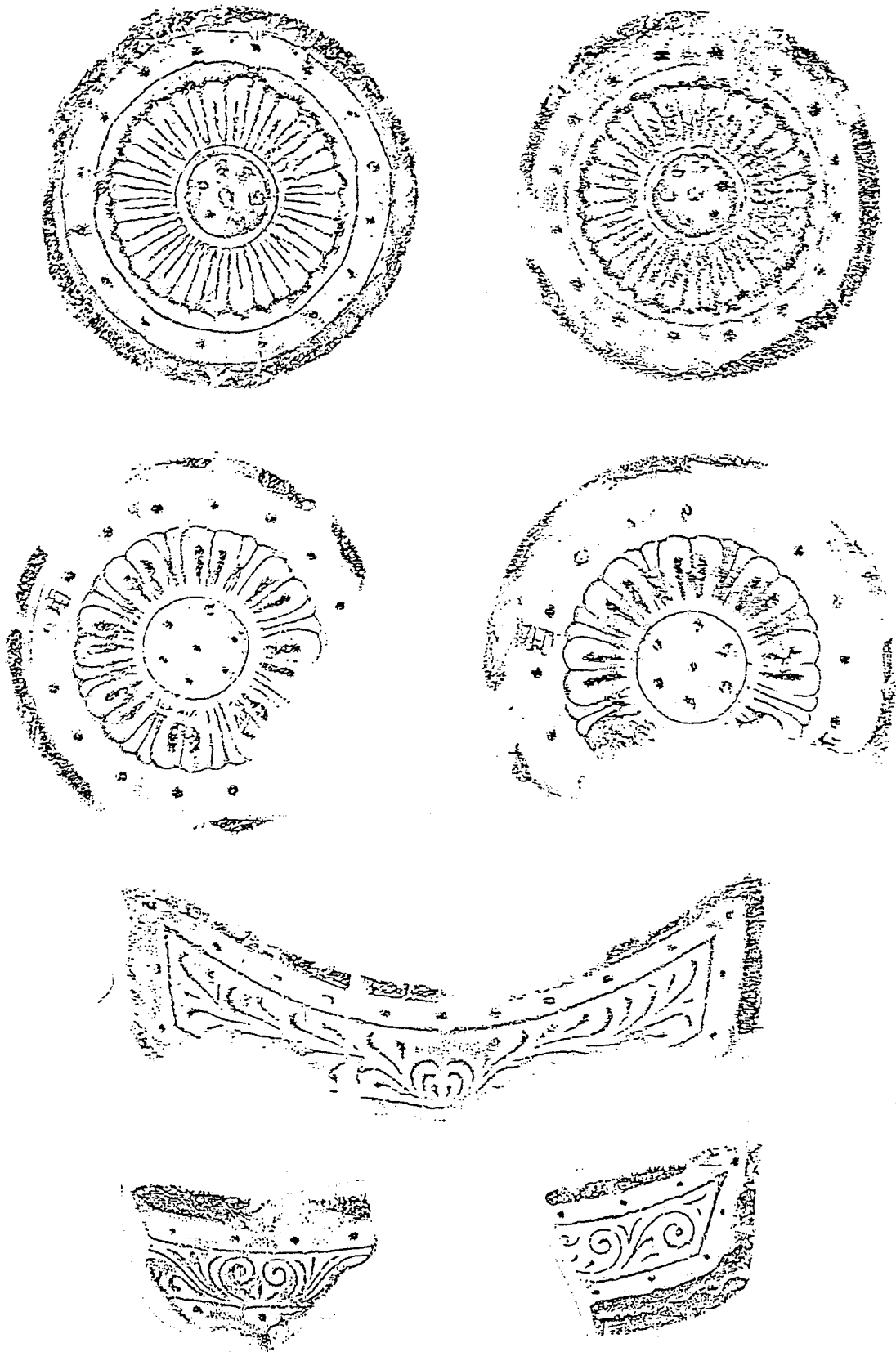
遺構配置図



↑
1978年調査地全景（西から）



←
眞言宗所 東寺執行家



出土瓦拓影