

北白川廃寺発掘調査現地説明会資料

1991年3月16日
(財)京都市埋蔵文化財研究所

調査地 京都市左京区北白川山田町1他
調査面積 750㎡
調査期間 平成2年12月3日～継続中

調査の概要

調査地は、平安京造営以前に建立された北白川廃寺と縄文時代中・後期を中心とした上終町遺跡の遺構が重複する複合遺跡である。

今回の調査では、北白川廃寺の遺構として塔の北を区切る柵列と溝、そして掘立柱建物を検出した。北白川廃寺下層にあたる上終町遺跡としては、縄文時代後期の包含層や土壇、縄文時代早期の竪穴住居跡、集石遺構を検出した。

特に、縄文時代早期の遺跡は、京都市内では土器や石器の出土例に限られていたが、今回の調査のように、集石遺構や遺物を伴う竪穴住居跡は初めての発見例である。

<縄文時代早期>

竪穴住居跡……長径2.8m、短径2.4mの浅いくぼみ状を呈し、縁の部分にそって径約15cmの小さな穴を11個検出した。山形押型文土器出土。

集石遺構……8基検出した。土壇の中に石を落とし込んだものや、浅いくぼみに石を集めたものがある。

遺物……山形押型文や楕円押型文土器、石鏃などの石器が各遺構周辺から出土。

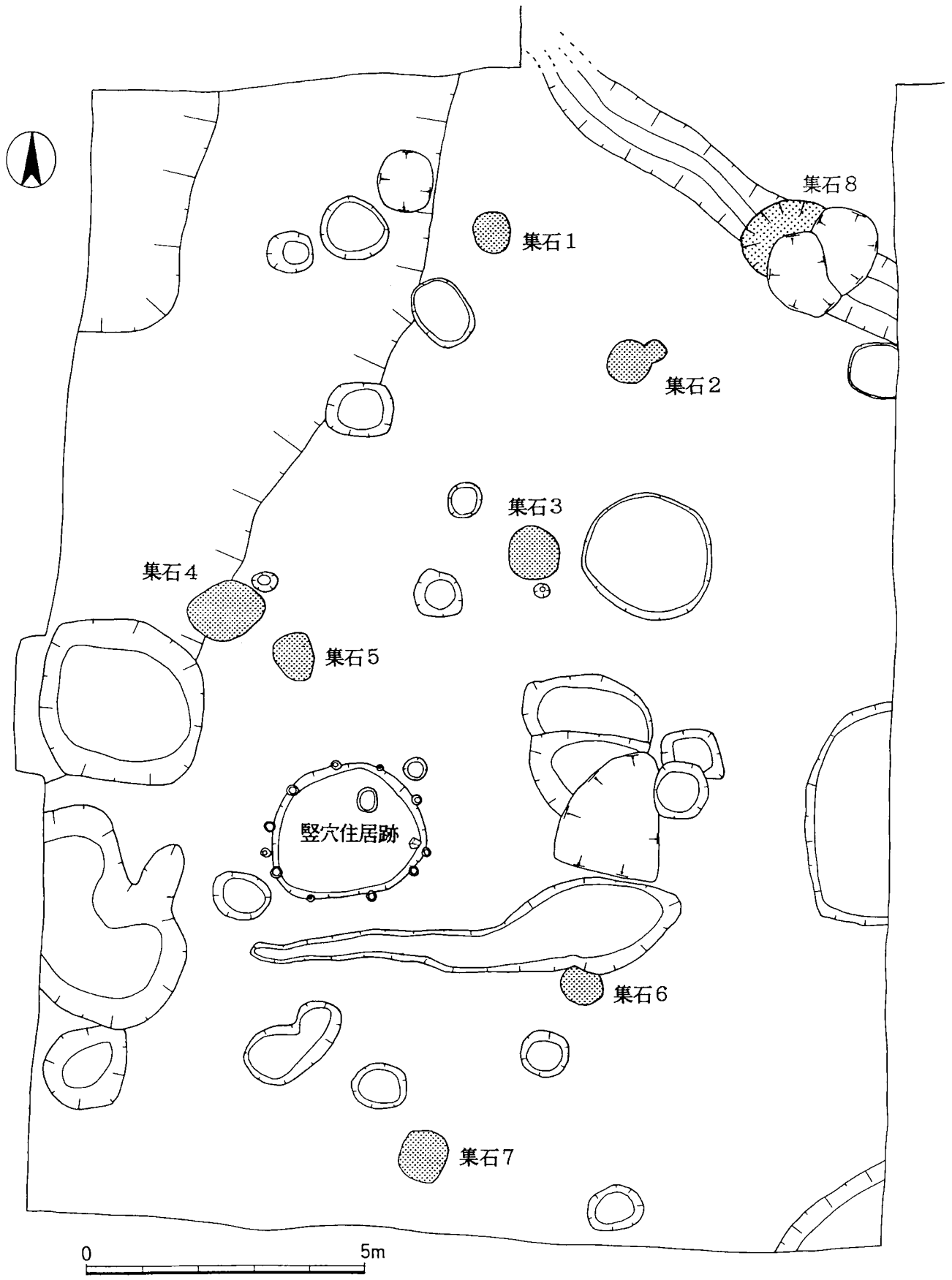
<北白川廃寺の遺構・遺物>

柵列……塔の北を区切る東西方向の柵列を検出した。この柵列には北側と南側に溝が伴っている。


溝……柵列に伴う東西方向の溝。塔との関係から北側の溝が外溝、南側の溝が内溝と考えられる。内溝から塔に葺かれたと考えられる瓦が多量に出土。

掘立柱建物……外溝の北側で検出した南北棟の掘立柱建物。身舎は5間×2間で西と北に庇が取り付いている。

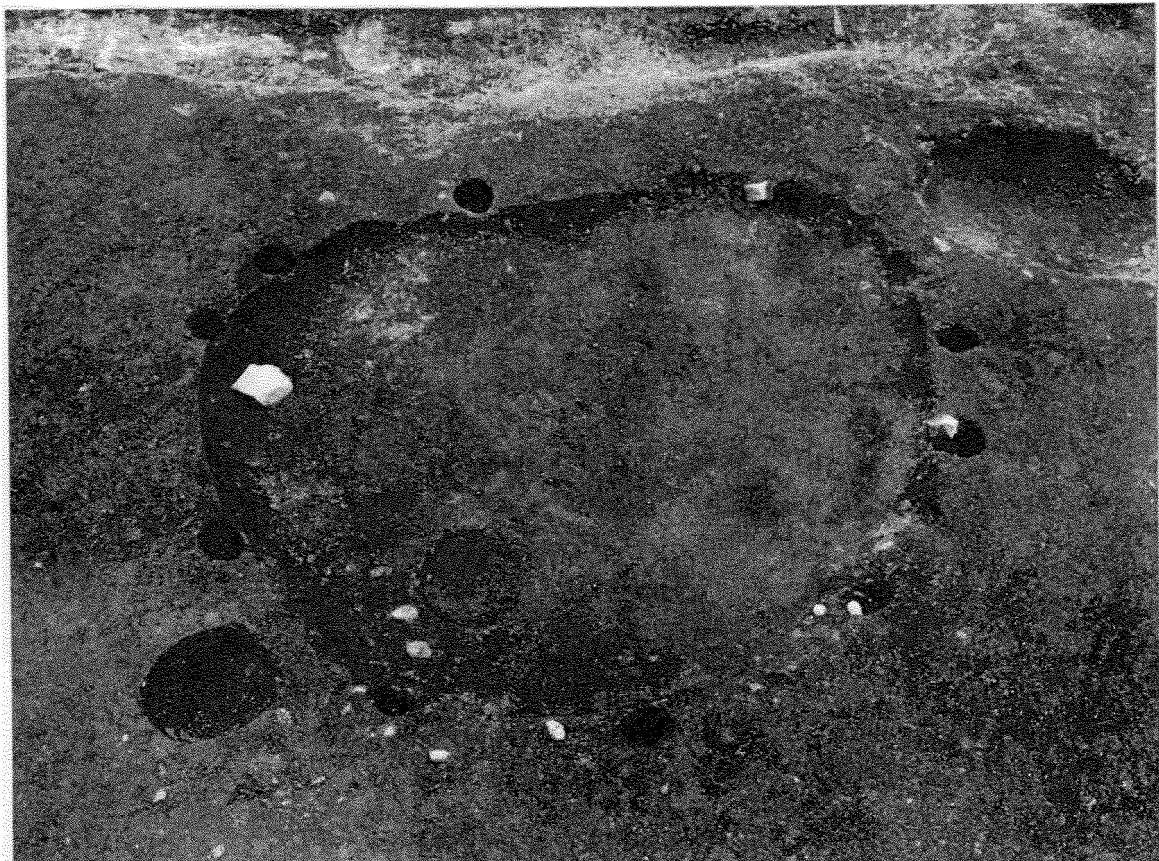
遺物……溝や土壇から多量の瓦や土器が出土。寺院であったことを証明する灰釉陶器の浄瓶や須恵器の鉢、「寺坏」と墨書された土師器の杯が出土。



縄文時代早期の遺構配置図（南区）



縄文時代早期の遺構面全景（北東より）



縄文時代早期の竪穴住居跡（北から）



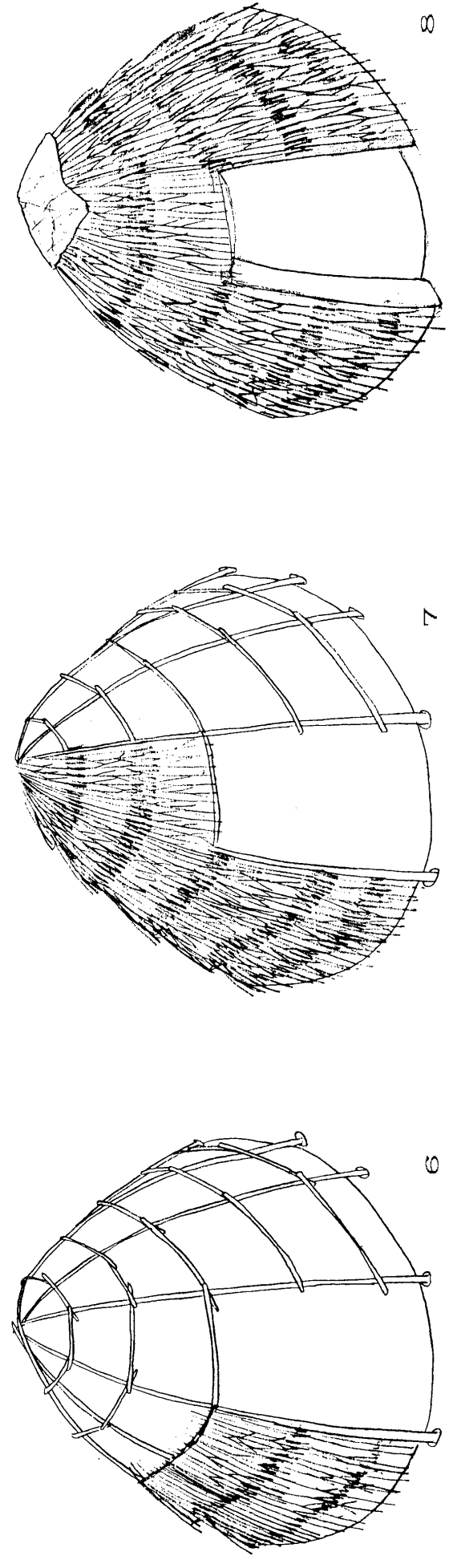
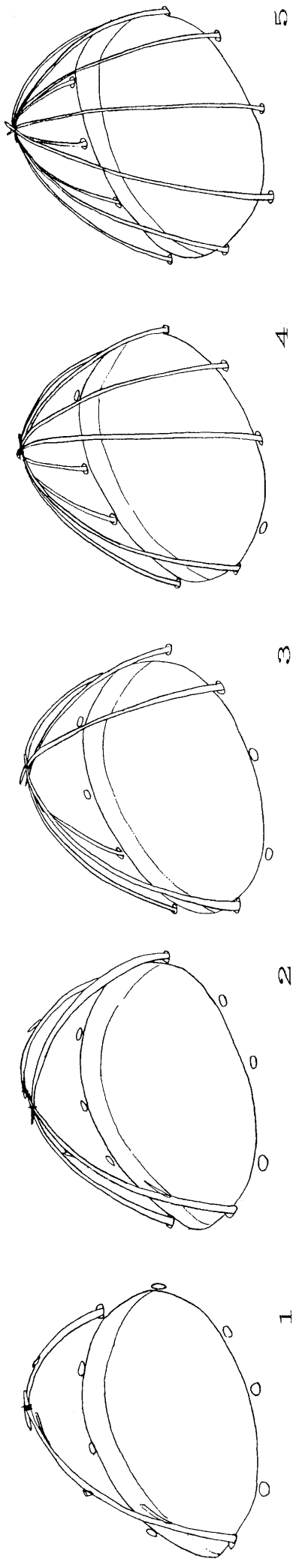
竪穴住居跡出土の山形押型文土器拓影 (S=1/1)



その他出土土器（左：楕円押型文、右：山形押型文）拓影 (S=1/1)



図15 押型文土器 北白川上終町遺跡から出土した押型文土器の破片。押型文は、縄文早期に流行した文様的一种である。この山形の押型文は、細い円棒の表面に山形の沈線を彫刻し、これを土器の表面に回転しながら押捺してできた文様で、押型文のうちでは、楕円形や格子目などに先行して現れた。このころの土器は、ほとんどが深鉢形の器形を呈する。



豎穴住居復元構造図 (原図作成は杉山 信三)

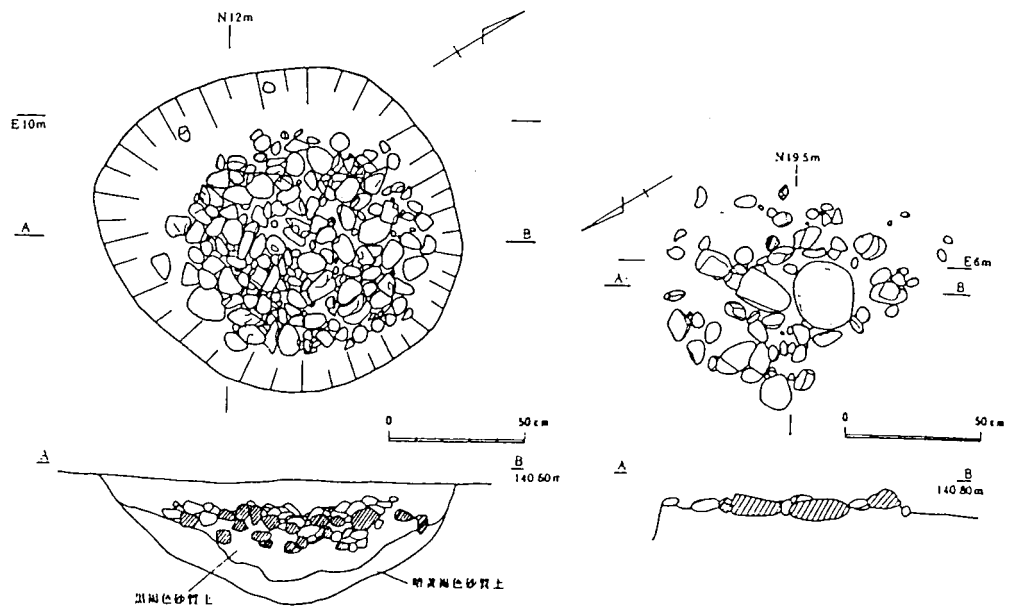
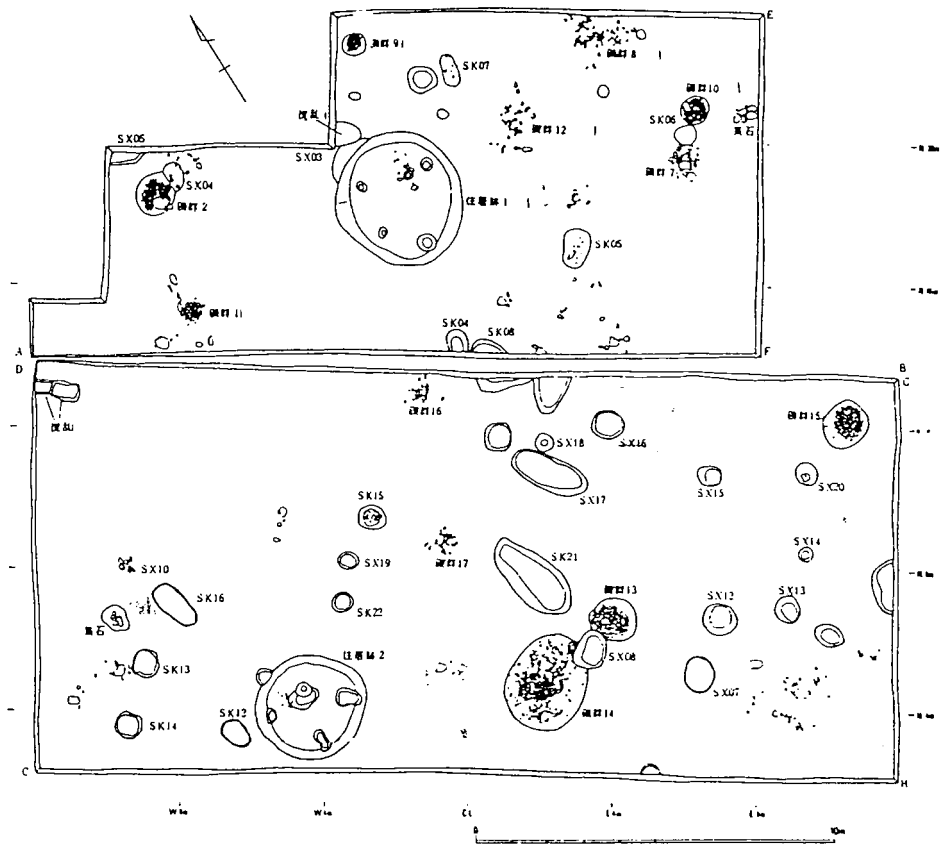
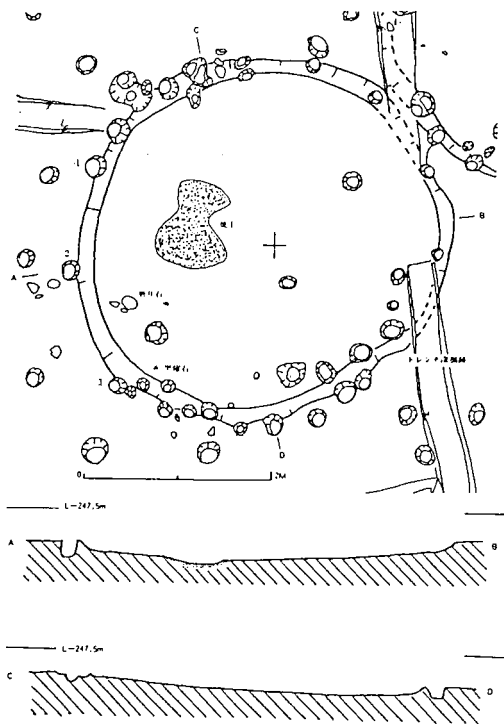


図 15 大川遺跡検出遺構と礫群実測図

『奈良県山辺郡山添村大川遺跡』山添村教育委員会 1989

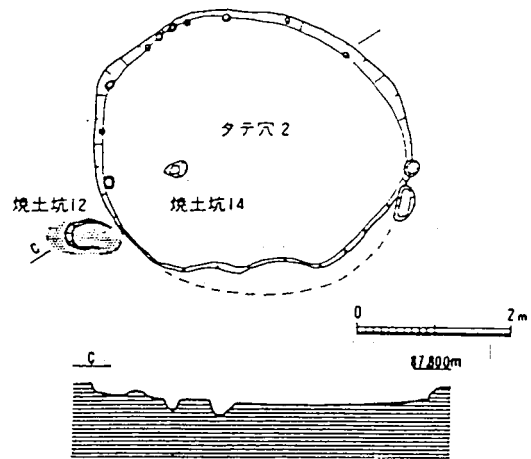
松田真一「大川式土器と神宮寺式土器」

『縄文早期を考える - 押型文文化の諸問題-』帝塚山考古学研究所 1988 より

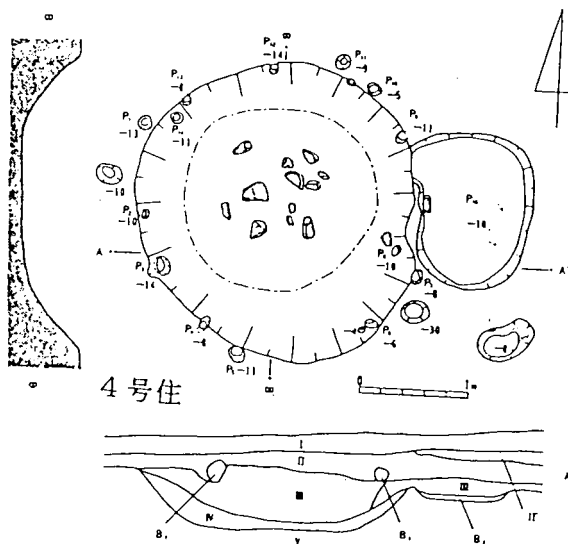


第9図 3号住居跡実測図

『上ノ山遺跡』見方町教育委員会 1989 より



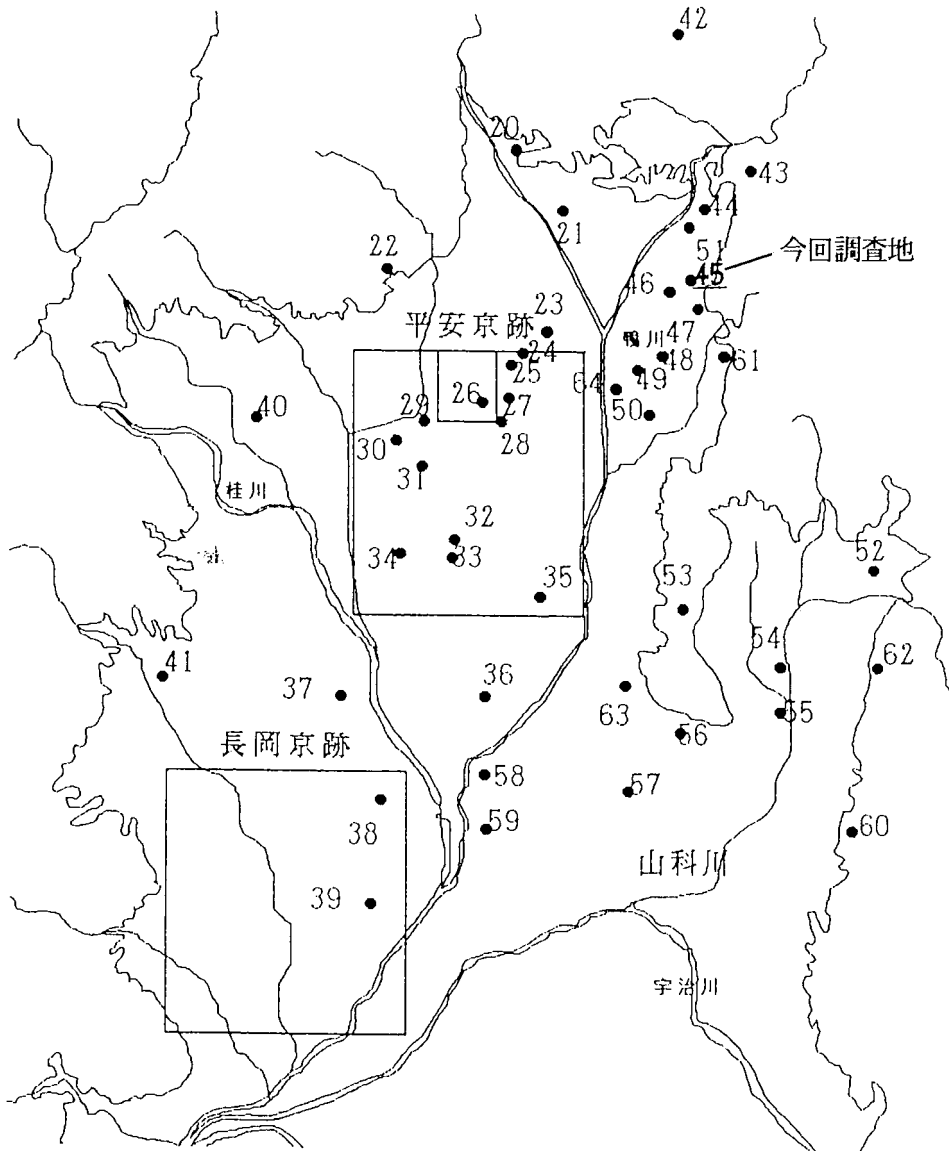
大鼻遺跡
『大鼻（二～三次）・山城（三次）遺跡』
三重県教育委員会 1987 より



岐阜県高山市向畑遺跡

関野哲夫「東海地方における押型紋段階の様相」

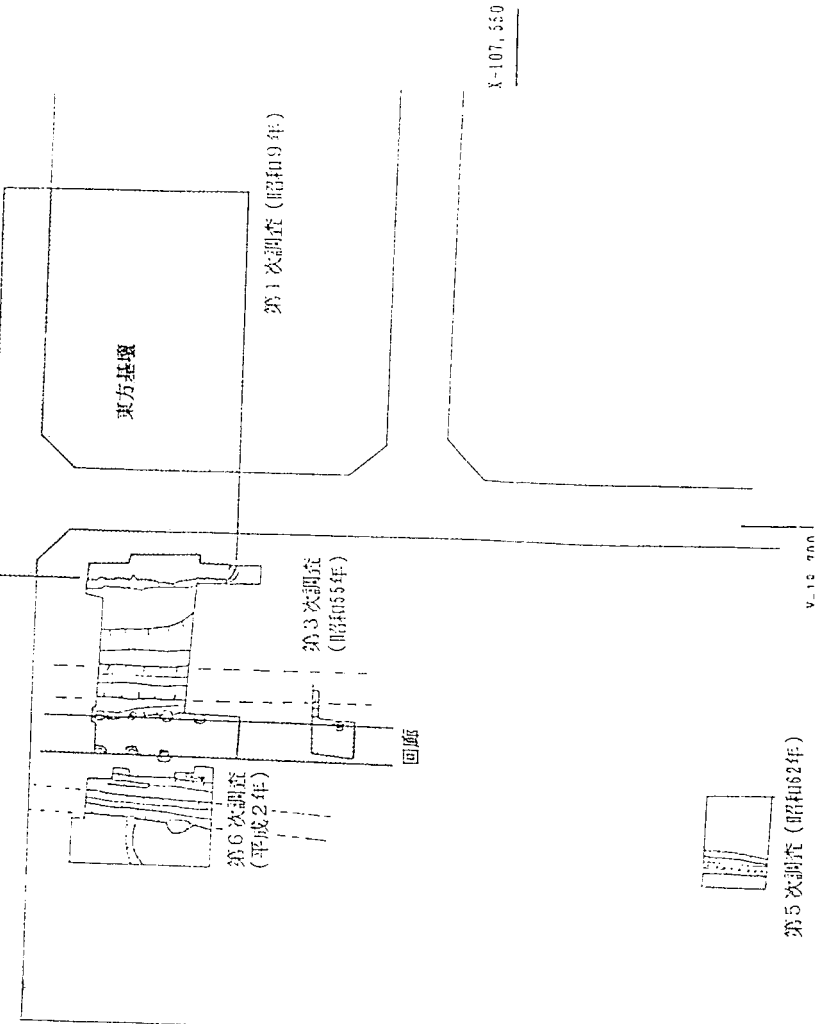
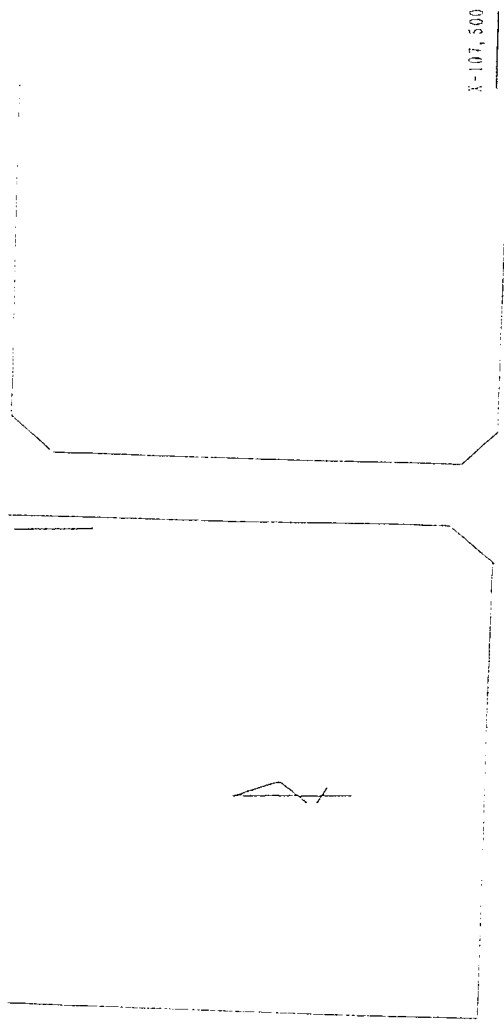
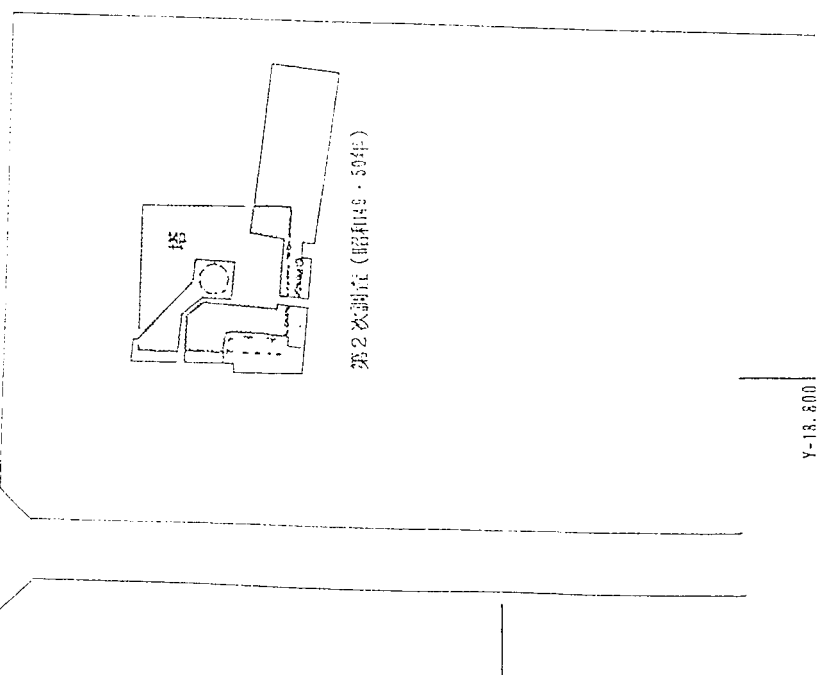
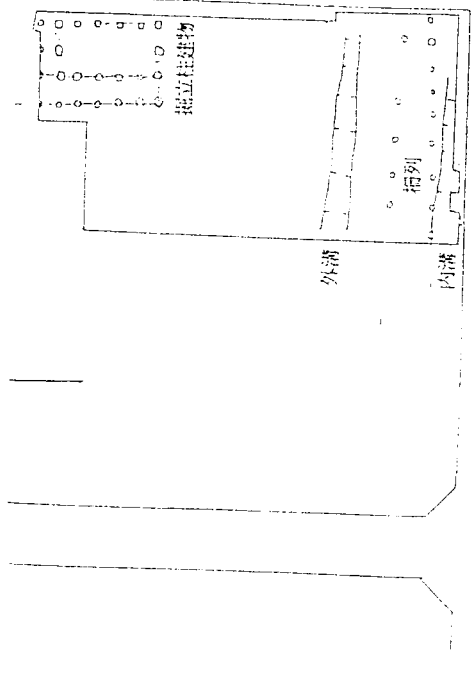
『縄文早期を考える - 押型文文化の諸問題 -』 帝塚山考古学研究所 1988 より



縄文時代の遺跡

時期（土器形式）			
早期		45上総町	
	押型文	43修学院 51一乗寺向畑町 41大枝 29西ノ京南上合町 59下鳥羽	
	糸痕文		
		20上賀茂 22衣笠氷室町	
前期	羽島下層Ⅱ式	47A小倉町	
	北白川下層Ⅰ式	47A小倉町 47B別当町	
	北白川下層Ⅱ式	47A小倉町 47B別当町 46追分町	
	北白川下層Ⅲ式	47A小倉町 47B別当町 46追分町	
	大歳山式	46追分町 49吉田山	
		40 津ヶ 岡中学校内	
中期	眞島式	46追分町	
	船元Ⅰ式	46追分町 29堀川院下層	
	船元Ⅱ式	46追分町	
	船元Ⅲ式	46追分町	
	里木Ⅱ式	46追分町 33 鴻 館下層？	
	醍醐Ⅲ式	46追分町 60日野谷寺町 61銀閣寺下層 54中臣	
	北白川C式	46追分町 47A小倉町 50岡崎 45上総町 60日野谷寺町 54中臣	
		25京都御苑春日町 20上賀茂	
後期	中津式	46追分町 50岡崎 60日野谷寺町 62大宅庵寺下層 32坊条町 54中臣 27高陽院下層	
	福田KⅡ式	46追分町 45上総町 49吉田山 54中臣	
	北白川上層Ⅰ式	46追分町 45上総町 49吉田山	
	北白川上層Ⅱ式	46追分町 45上総町 47A小倉町 47B別当町 49吉田山 64聖謨院西町 54中臣 60日野谷寺町 39久我西出町 62大宅庵寺下層	
	北白川上層Ⅲ式	47B別当町 49吉田山 54中臣	
	一乗寺K式	51一乗寺向畑町 54中臣	
	元住吉山式	51一乗寺向畑町 54中臣	
	宮滝式	51一乗寺向畑町 44修学院小学校 54中臣	
			20上賀茂 55 勸 修寺 37中久世 36東土川 36上鳥羽 23同志社女子大学構内
晩期	滋賀里Ⅰ式	51一乗寺向畑町 54中臣	
	滋賀里Ⅱ式	54中臣 58鳥羽磯宮下層	
	滋賀里Ⅲ式	46追分町 51一乗寺向畑町 49吉田山 54中臣	
	滋賀里Ⅳ式	46追分町 49吉田山	
	船橋式	46追分町 45上総町 49吉田山 54中臣 62大宅庵寺下層 24内善町 32坊条町 26二条城 35東九条西山王町 63貞観寺下層	
	長原式	46追分町 51一乗寺向畑町 50岡崎 24内善町 54中臣 63貞観寺下層	
弥	第一様式	46追分町 49吉田山 24内善町 54中臣 62大宅庵寺下層 59下鳥羽	

縄文時代土器編年表と市内の遺跡



白川通

X-107.500

X-107.550

Y-13.800

Y-13.850

Y-13.900



相列と溝跡（東から）



掘立柱建物（西から）