



1 調査地遠望（南東から）



2 調査地遠望（北から）



1 2区北壁断面（南から）




2 1区西壁断面（北東から）



1 1区第1面全景(北から)



2 1区石垣310(北西から)



1 1区石室 216・石室 217(南西から)



2 1区竈 301(東から)



3 1区石室 419(東から)



1 1区第2面全景(北から)



2 1区柵 1769(西から)



3 1区石室 630(南東から)



1 1区石室 569



2 1区石室 627(東から)



3 1区井戸 853(北西から)



1 1区土壙 660(東から)



2 1区土壙 706(北東から)



3 1区土壙 642(南西から)



1 1区第3面全景(北から)



2 1区柵 1771(北東から)



3 1区土壇 1312(東から)






1 1区土壙 1275(北から)



2 1区土壙 1295(北から)



3 1区井戸 1003(東から)



1 1区第4面全景(北から)



2 1区井戸1421(北から)



3 1区井戸1421 土器出土状況(南から)



1 2区第2面全景(南東から)



2 2区柵 2565(北から)



3 2区柵 2566(北から)



1 2区建物825掘り下げ中（北から）



2 2区建物825完掘状況（北から）




1 2区建物825北東隅(南西から)



2 2区建物825西壁(北東から)



3 2区土壌611(南西から)



1 2区土壇 763(上)・土壇 831(下)(北から) 2 2区建物 684(東から)




3 2区柵 2567(左)・柵 2568(右)(西から) 4 2区土壇 264(東から)



1 2区井戸 829(東から)



2 2区石室 812(西から)




3 2区石室 223(東から)



4 2区石室 830(北から)



1 2区第2面全景(南東から)



2 2区溝1319(北から)




3 2区土壙1354(北から)



4 2区土壙1362(北から)






1 2区第3面全景(南東から)




2 2区柵2572・柵2573(東から)




1 2区柵 2571(北から)



2 2区土塋 1988(下)・土塋 2002(上)(西から)



3 2区井戸 2098(南東から)



4 2区井戸 1862(北東から)



1 2区第4面全景(南東から)



2 2区土壙2437(南西から)