



1 調査区全景（南から）



2 SK466（北東から）



1 調査区全景（南から）



2 建物跡（南西から）



1 No.2トレンチ第1面全景（東から）



2 No.2トレンチ第3面全景（東から）



1 No.3 トレンチ第2面全景 (西から)



2 No.4 トレンチ全景 (東から)



1 No. 5 トレンチ全景 (東から)



2 No. 6 トレンチ第3面全景 (東から)



1 第5面全景（南から）



2 中央セクション断面（東から）



3 土壌検出状況（東から）



1 No. 0 調査区全景（東から）



2 No. 1 調査区全景（東から）



1 No. 2 調査区全景 (東から)



2 No. 3 調査区全景 (東から)





1 No. 4 調査区全景 (西から)



2 No. 5 調査区全景 (西から)



1 No. 6 調査区全景 (西から)



2 No. 7 調査区全景 (東から)



1 A区全景（北西から）



2 B・C区全景（東から）



1 調査区全景（南から）



2 SD23 断面（東から）



1 D-18区4トレンチ3号住居(北から)




2 D-18区5トレンチ掘立柱住居群(東から)



2 B区全景(東から)



1 E-16区6トレンチ1号住居(東から)



2 E-22区6トレンチ2号住居(北から)



1 調査区全景（北から）



2 基壇全景（東から）



1 調査区全景（西から）



2 SD 5南溝（西から）








1 SD 3 セクション断面 (北から)



2 SD 1 木製品出土状況 (北から)



出土遺物 1



出土遺物 2