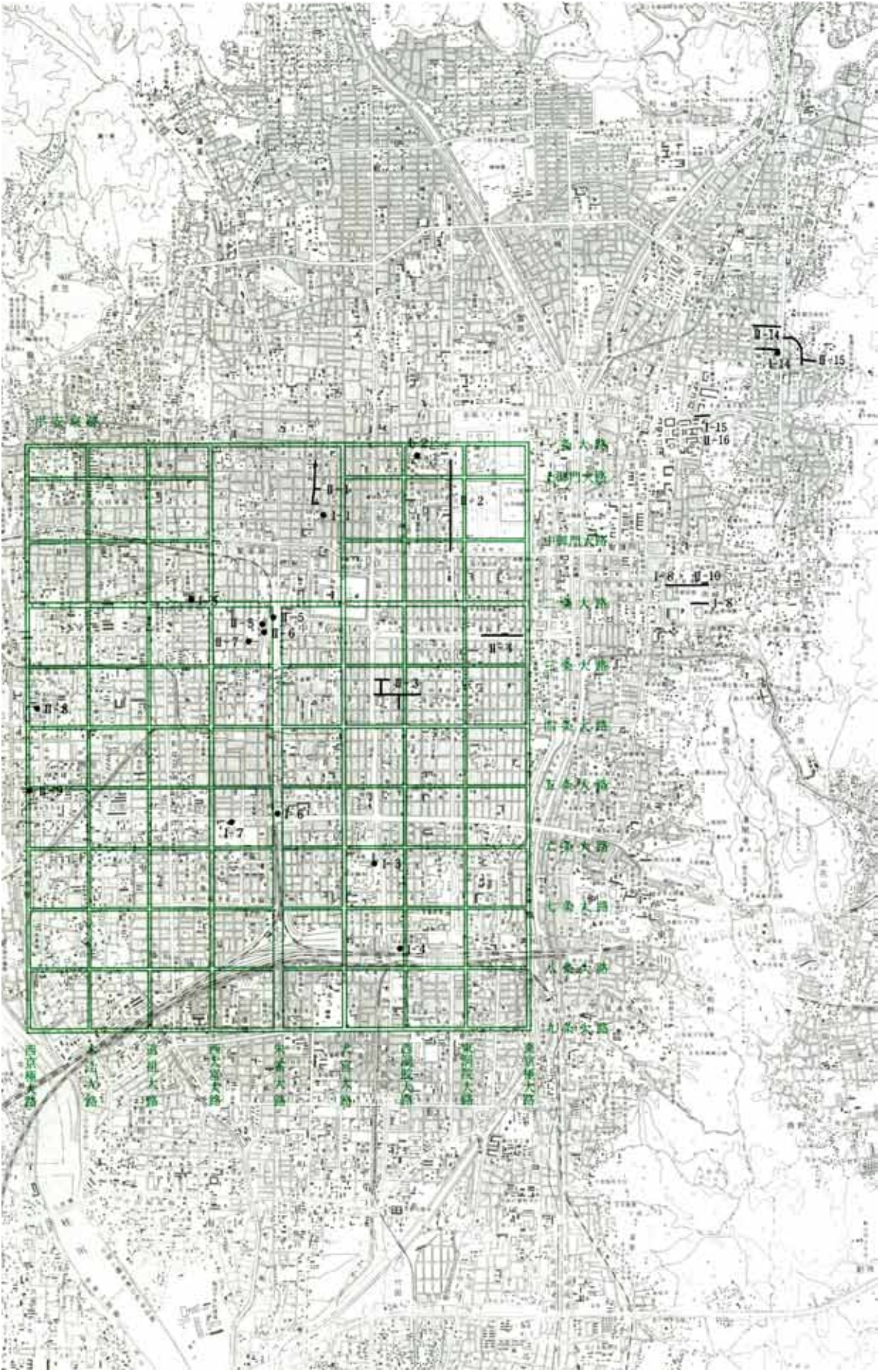


# 図 版

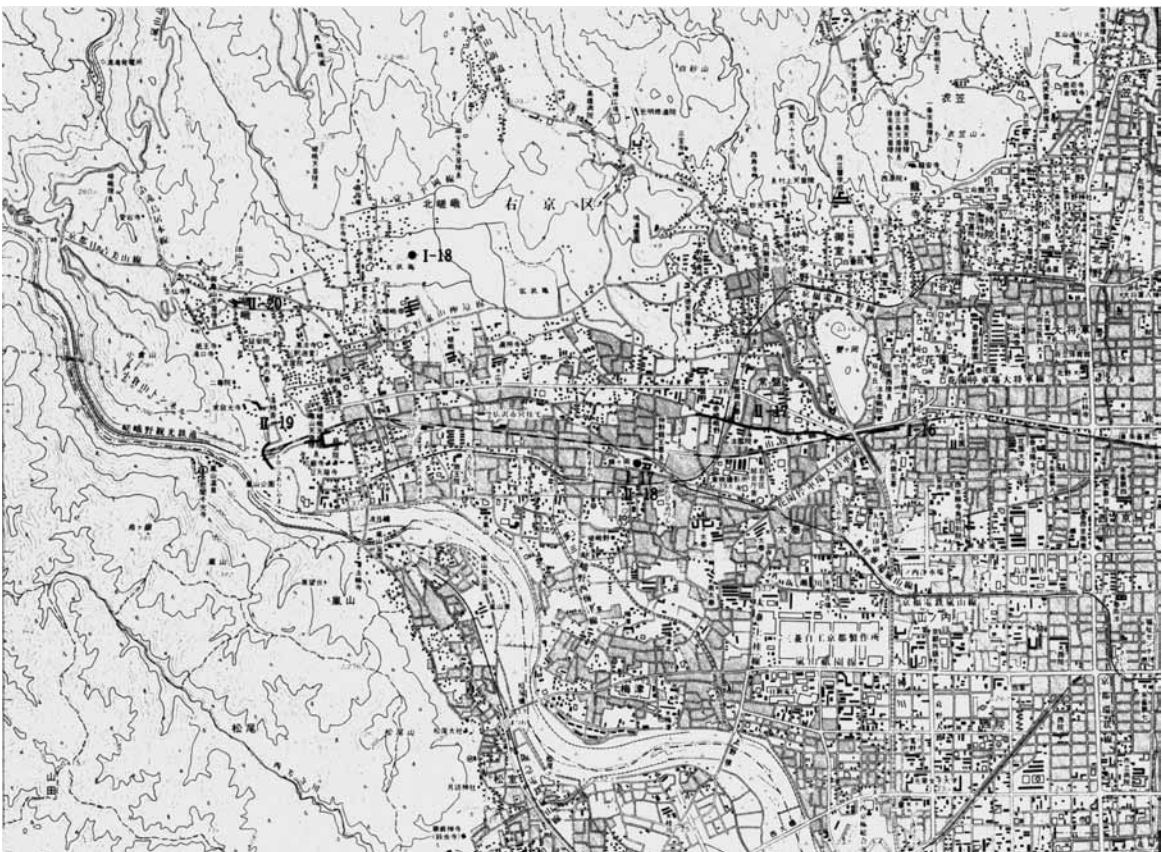


平安京・白河街区調査位置図 (1 : 50,000)

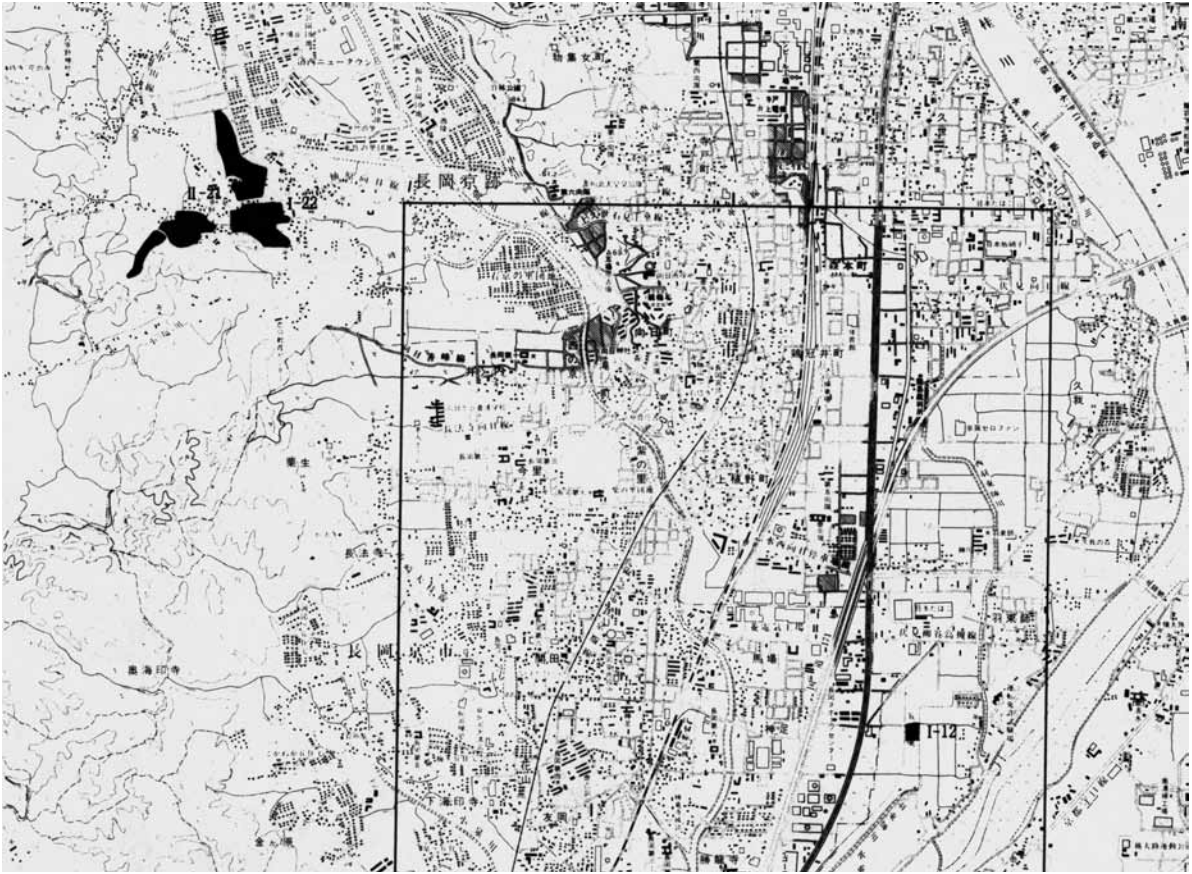




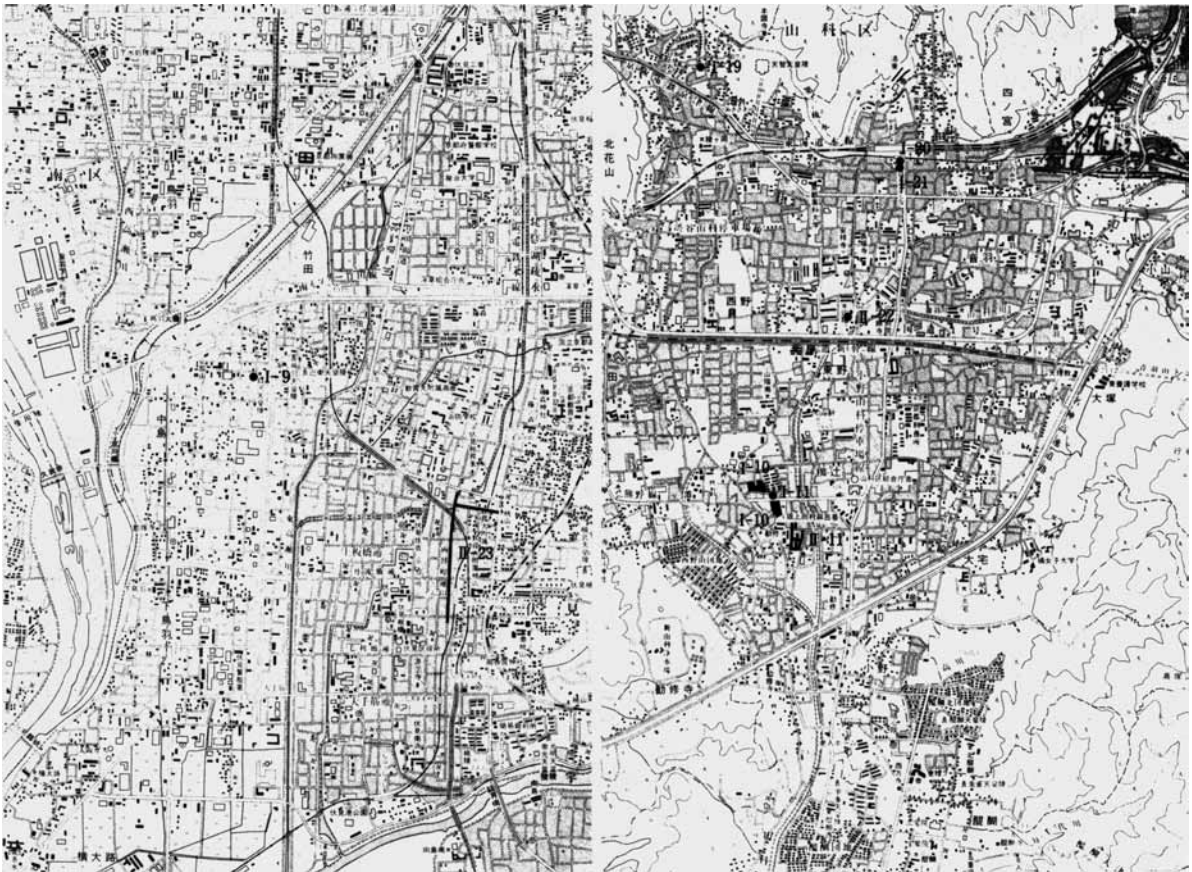
1 洛北地区調査位置図 (1 : 50,000)



2 嵯峨・桂地区調査位置図 (1 : 50,000)



1 長岡京・大原野地区調査位置図 (1:50,000)



2 鳥羽離宮・伏見地区調査位置図 (1:50,000) 3 山科・醍醐地区調査位置図 (1:50,000)



1 調査区全景（東から）



2 土取穴完掘状況（北から）



3 土壙 105 瓦検出状況（南東から）





1 西端部の平安時代柱穴群・道路敷（北から）




2 北西部の平安時代土壇 166～168（南西から）



1 井戸 144 (西から)



2 井戸 144 底部検出状況 (西から)



井戸 144 出土木簡





1 1区第1面全景（北から）



2 1区第3面全景（北から）



1 2区第1面全景（北西から）



2 2区第2面全景（北西から）



1 1区第1面土壇 27 (南から)



2 1区第3面土壇 196・197 (北から)



3 2区第1面土壇 190 (北から)



4 2区第2面溝 579 (北東から)





金箔瓦 軒丸瓦



金箔瓦 軒平瓦



1 金箔瓦 鯨瓦



2 金箔瓦 棟瓦





1 庭園遺構全景（池上層 西から）



2 景石と洲浜（北西から）



1 室町時代全景（北から）



2 平安・鎌倉時代全景（北東から）



1 鎌倉時代全景（東から）



2 平安時代後期全景（西から）





1 第2面全景（西から）



2 第3面全景（西から）



1 S X 400 (南から)



2 S X 340 (北から)



3 S X 296 (北東から)



4 S X 190 (北から)




1 調査区全景（北から）



2 流路（北西から）



1 十四町地区南部全景（東から）



2 十四町地区東部全景（北から）





1 十一町地区全景（西から）



2 SD 150（北から）



3 SE 155（東から）



1 建物5 西辺雨落溝（東から）



2 建物5 石組雨落溝（西から）



3 建物1（東から）



4 建物3（西から）



1 建物4 (南から)



2 建物4基壇断面 (南西から)



3 建物3 (大阪ガス検出部) (東から)



4 二条通北側調査区全景 (西から)



1 調査区全景（西から）



2 堀断面（南から）







1 S3区全景（北西から）



2 N1区全景（南西から）



1 S3区旧石器調査区全景（北西から）



2 S3区旧石器調査区断面（南東から）



1 竖穴5 (北東から)



2 竖穴1 (南東から)



1 SX-S 0101 (南西から)



2 SX-N 0202 (北東から)



3 SX-N 1201 (南西から)




4 SX-N 1202 (北東から)






1 調査区全景（北西から）



2 土壌群検出状況（北西から）



1 B区古墳時代全景（北から）



2 B区长岡京期全景（北から）



1 補足5トレンチ全景（東から）




2 補足7トレンチ全景（北から）




3 補足9トレンチ全景（北から）



4 補足8トレンチ全景（北から）



1 調査区北半全景（南東から）



2 掘立柱建物 1（北西から）





1 6次調査弥生時代前期全景（西から）



2 No. 17 - 3 地点縄文時代晩期全景（南西から）



1 縄文時代後期土器棺墓1 (北西から)



2 弥生時代前期土器棺墓3 (南西から)



3 縄文時代晩期土器棺墓2 (北西から)



4 土器棺墓2深鉢形土器



1 1区全景（西から）



2 2区全景（東から）



3 3区全景（東から）



4 4区全景（東から）



1 5区塔と園池（西から）



2 塔（東から）





1 調査区全景（北西から）



2 建物1（北から）



1 調査区全景（南西から）



2 1 トレンチ全景（北から）



3 4 トレンチ堰状遺構検出状況（東から）



1 窯体の全景（東から）



2 燃焼部の天井断ち割り（東から）



1 窯体の全景（天井を除去した状態 東から）



2 燃焼部壁面の工具痕跡（西から）



3 燃焼部南壁の補修痕跡（北東から）





1 調査区全景（北東から）



2 土器溜3（南から）



3 土器溜3銅銭出土状況（北から）




1 30次調査1トレンチSB4 (北東から)



2 30次調査1トレンチSB5 (南から)



1 30次調査2～4トレンチ全景（北西から）



2 30次調査4トレンチSB6（北から）



3 30次調査2トレンチSE1（北西から）



1 F-No.14 トレンチ富小路路面・側溝部分断面（南西から）



2 F-No.12 トレンチ断面（南西から）





1 1区全景（北西から）



2 2区全景（北から）



1 SG1A全景（西から）



2 SG1A洲浜（北から）



3 SG1B全景（西から）



4 SG1B洲浜（南東から）



1 3トレンチ瓦窯検出状況（北東から）



2 7~9トレンチ全景（北東から）

平成7年度  
京都市埋蔵文化財調査概要

発行日 1997年3月31日

編 集 財団法人 京都市埋蔵文化財研究所  
発 行

住 所 京都市上京区今出川大宮東入る元伊佐町  
〒602-8435 TEL (075) 415-0521

印 刷 旬関西プロセス