



1 第1区 第1面全景（南から）



2 第1区 第2面下層全景（北から）



3 第1区 西壁断割り断面（北東から）



1 第2区 南北溝上面（北から）



2 第2区 南北溝完掘状況（北から）



3 第3区 東部第2面検出状況（東から）



4 第3区 西部第2面検出状況（南東から）



1 第4区 第1面検出状況(東から)



2 第4区 第2面検出状況(東から)



1 第4区 南壁断割り状況(北東から)



2 第5区 第2面検出状況(北から)



3 第6～7区 第1面全景(東から)




4 第6区中央～第7区 第2面全景(東から)




1 第6～7区 礎石建物検出状況（東から）




2 第6～7区 礎石建物検出状況および北壁断面（東から）



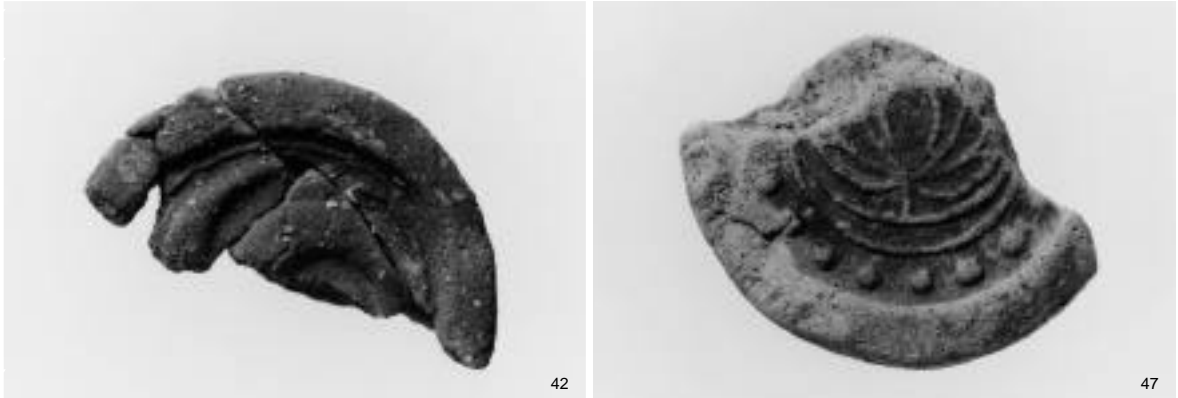

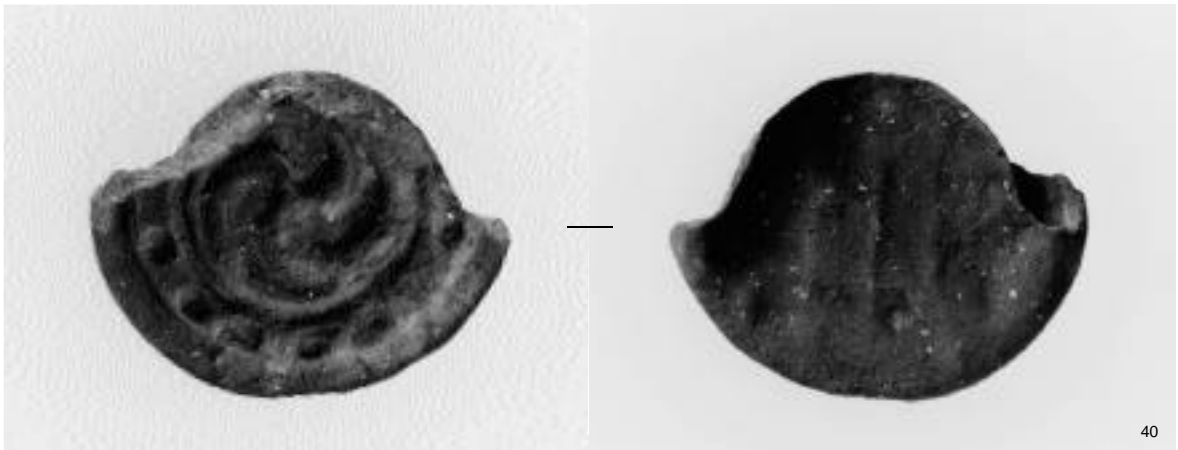

1 整地層 出土土器





2 整地層 出土土器



3 整地層 上面出土土器



軒丸瓦



軒平瓦・熨斗瓦