図　　版

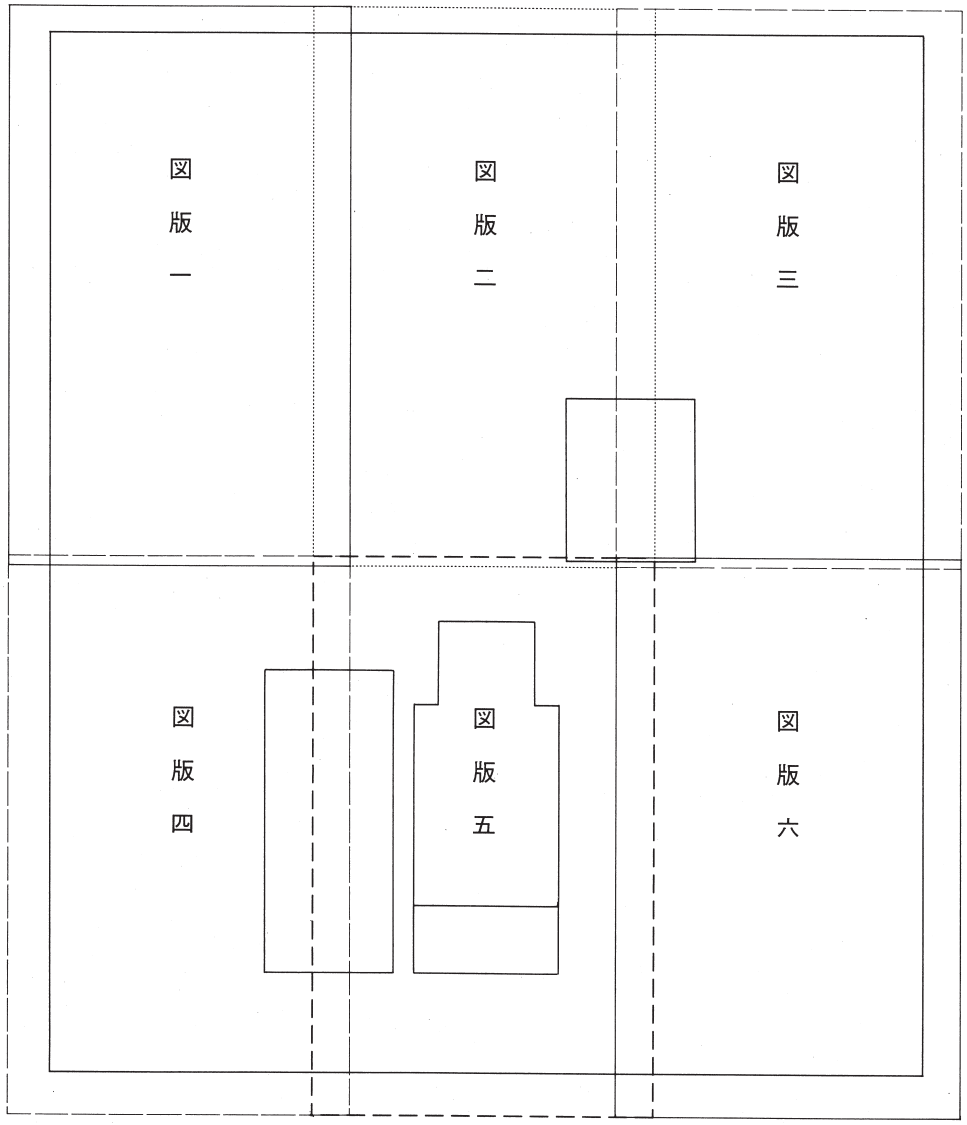

凡　例

1　図版 1 ～ 6 は当研究所が平安京跡で実施した全調査地点と平安京の復原図を 1/2,500 地図上に示し、上のように分割した。

2　図版 1 ～ 6 中の記号は以下を示す。番号は付表 I 調査一覧表と対応する。

■　発掘調査　　ー　広域の立会調査

●　試掘調査（国庫補助による）　○　試掘調査（原因者による）

▲　立会調査（国庫補助による）　△　立会調査（原因者による）

3　図版 7 ～ 15 は朝堂院・豊楽院・内裏・太政官・中務省跡の遺構配置を 1/1,000 で示した。調査地点の表記は本文と対応する。

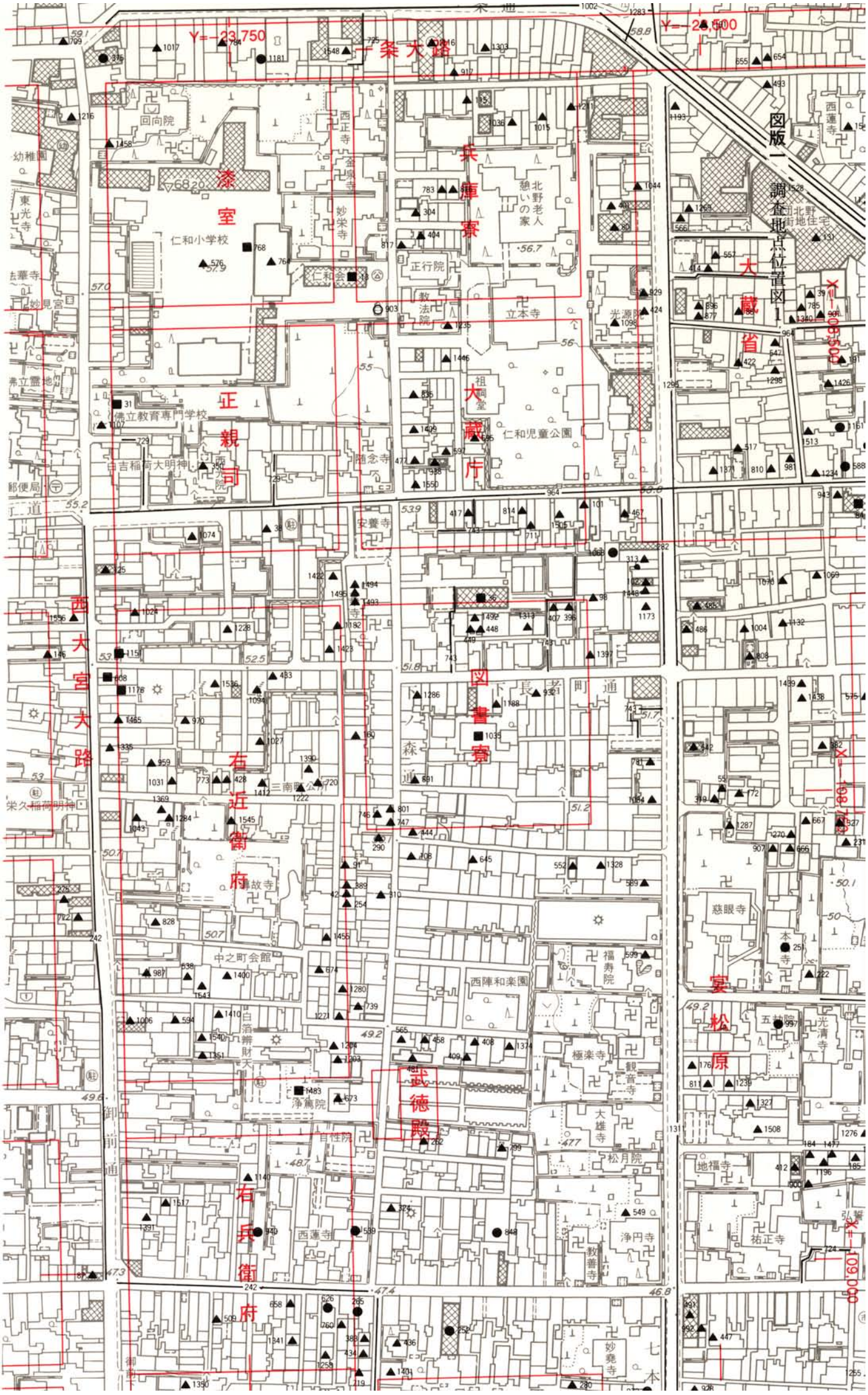
図版一
調査地点位置図1
Y=-23,750
Y=-23,500
Y=-109,250
Y=-109,000
X=-19,875
一条大路
漆室
兵庫寮
大蔵省
正親司
大蔵庁
図書寮
西大宮大路
右近衛府
宴松原
武徳殿
右兵衛府
仁和小学校
仁和会館
正行院
教法院
立本寺
北野老人憩いの家
団北野街地住宅
西蓮寺
釜泉寺
妙栄寺
回向院
幼稚園
東光寺
法華寺
妙見宮
佛立霊地
佛立教育専門学校
白吉稲荷大明神
郵便局
行道
安養寺
随念寺
祖師堂
仁和児童公園
光源院
下長者町通
森通
三南院
栄久稲荷明神
中之町会館
白滝弁財天
浄篤院
自性院
西陣和楽園
福寿院
慈眼寺
極楽寺
観音寺
大雄寺
松月院
五社院
光清寺
地福寺
祐正寺
浄円寺
教善寺
妙堯寺
七本
御前通

図版二

調査地点位置図2

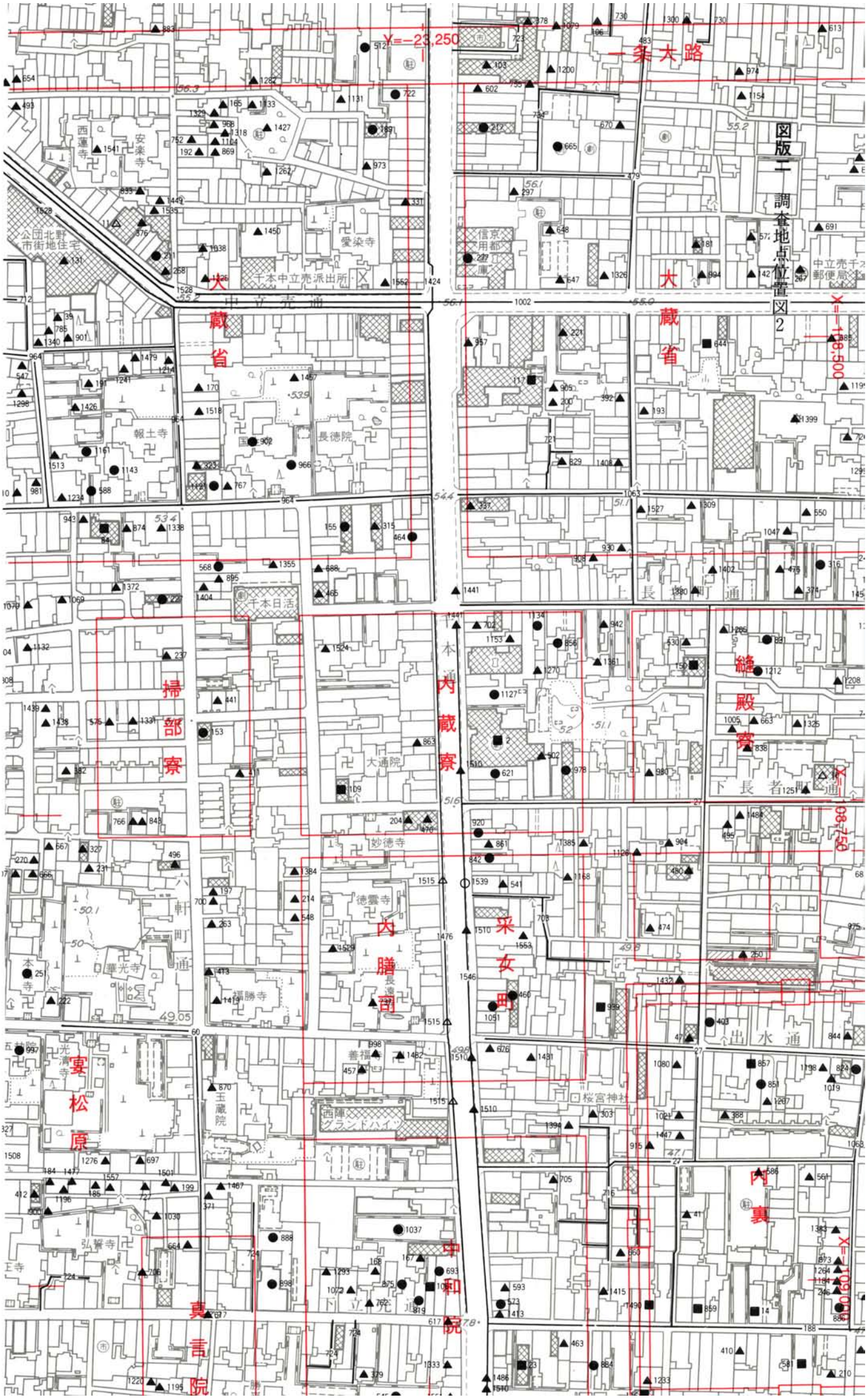

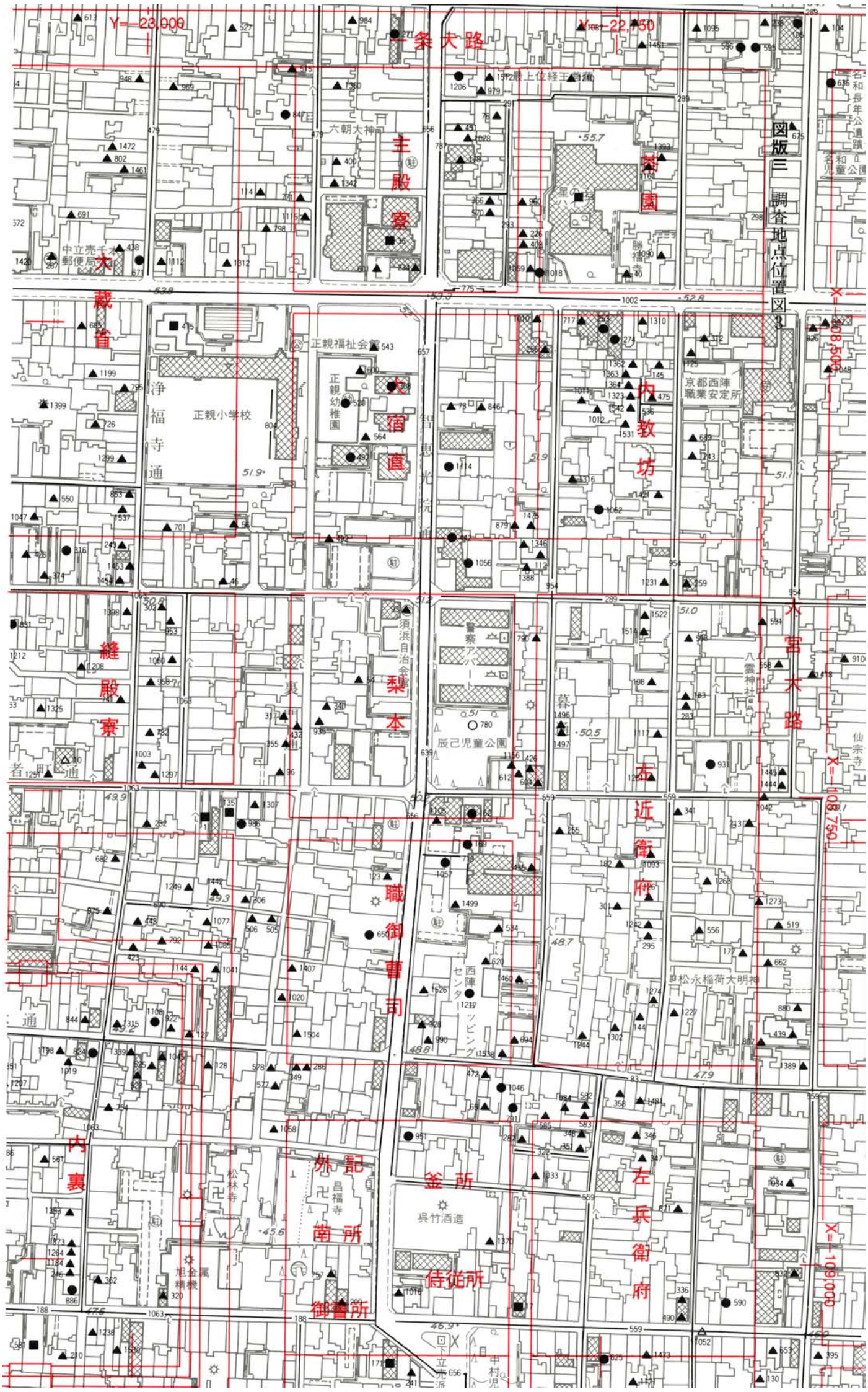

図版三 調査地点位置図3

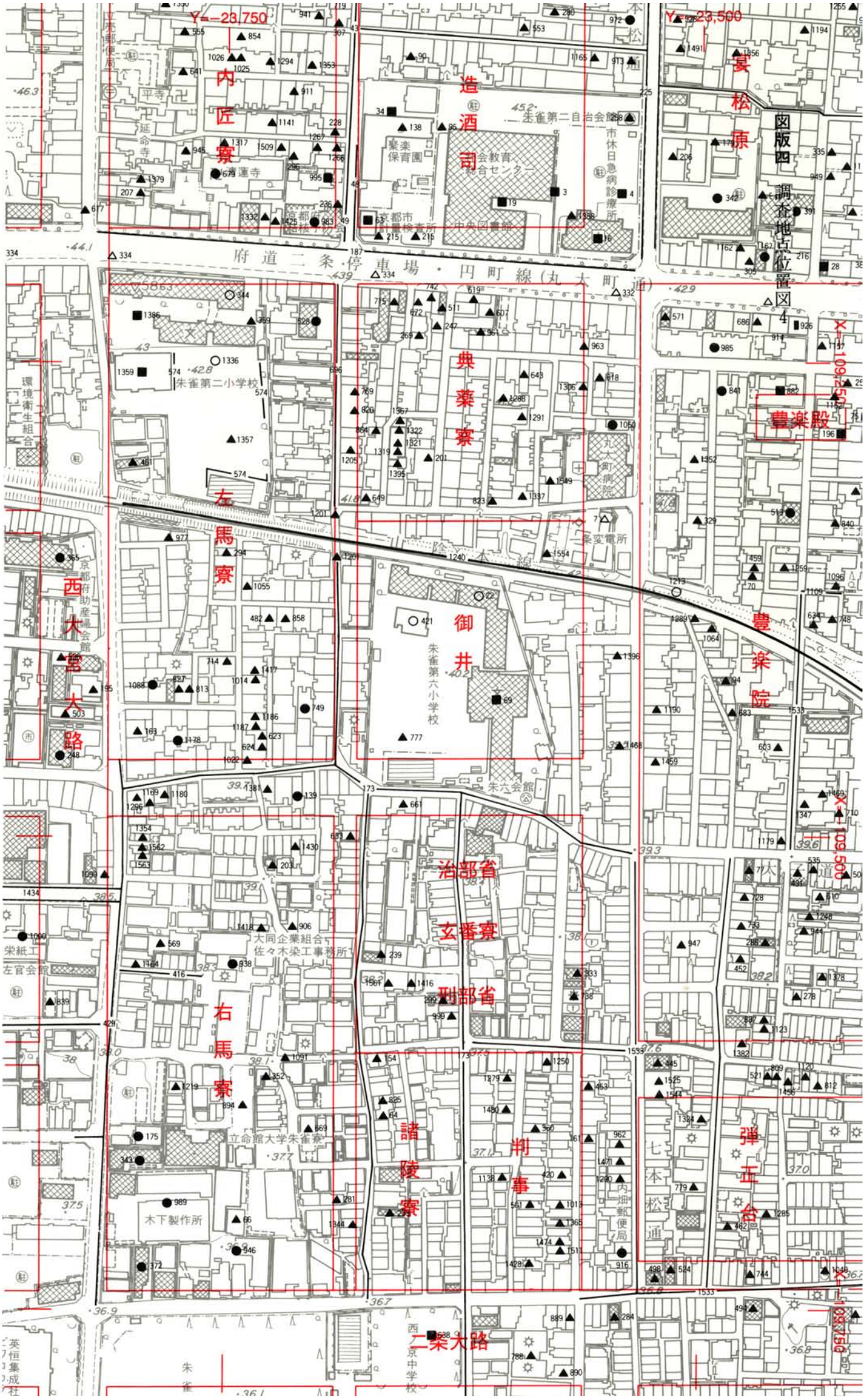
Y=−23,750
Y=−23,500
内匠寮
造酒司
宴松康
図版四
調査地占位置図4
府道二条・停車場・円町線（丸太町通）
朱雀第二小学校
典薬寮
豊楽殿
左馬寮
西大路
御井
豊楽院
治部省
玄番寮
刑部省
右馬寮
諸陵寮
判事
弾正台
二条大路
X=−109,250
X=−109,500

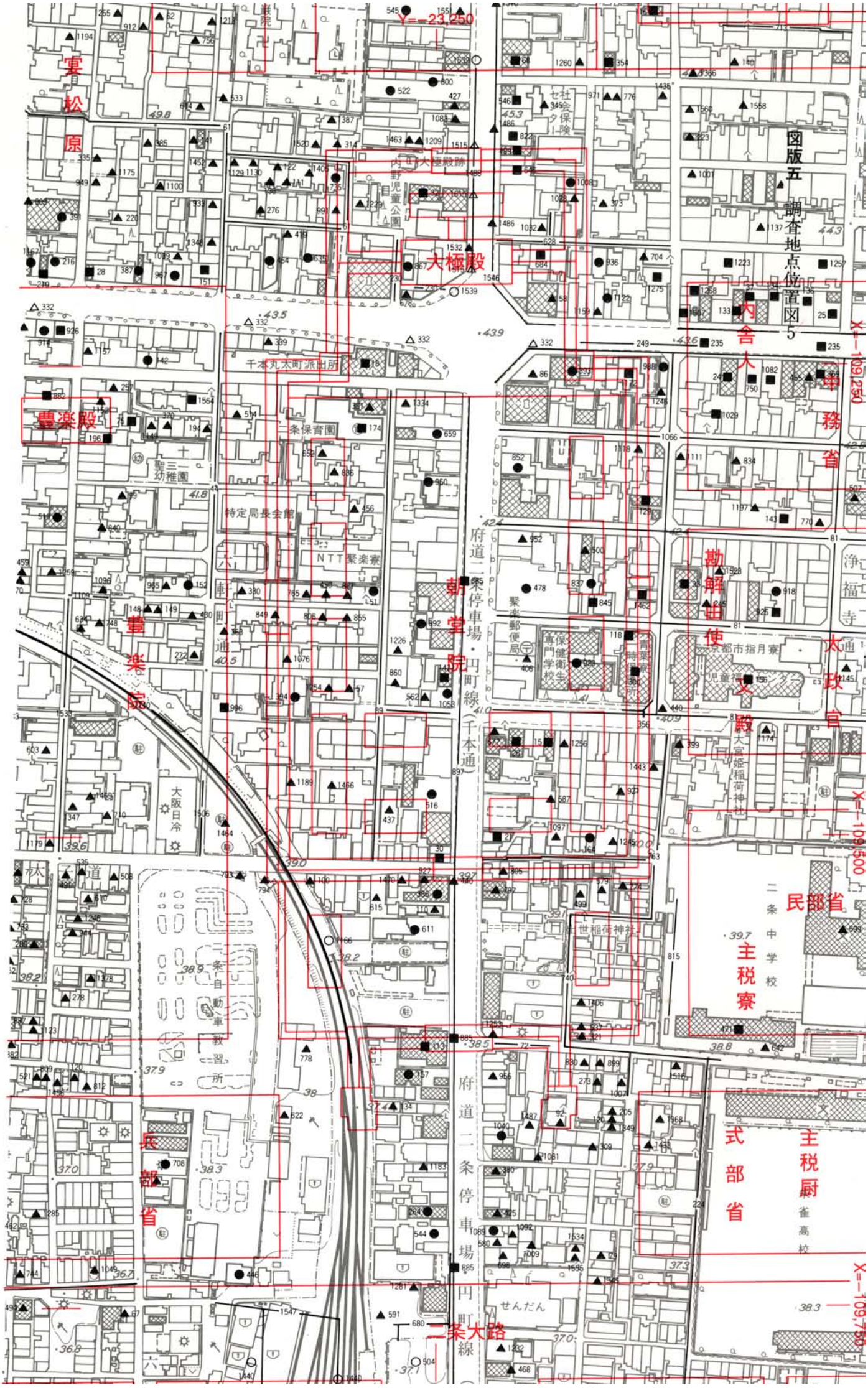
図版五
調査地点位置図5
宴松原
大極殿
豊楽殿
内舎人
中務省
勘解由使
太政官
朝堂院
豊楽院
民部省
主税寮
式部省
主税厨
兵部省
二条大路
Y=−23,250
X=−109,250
X=−109,500
X=−109,750
千本丸太町派出所
条保育園
聖三一幼稚園
特定局長会館
NTT緊楽寮
緊楽郵便局
京都市指月寮
大宮姫稲荷神社
世稲荷神社
二条中学校
大阪日冷
二条自動車教習所
せんだん
府道二条停車場・円町線（千本通）
府道二条停車場円町線

図版六　調査地点位置図6

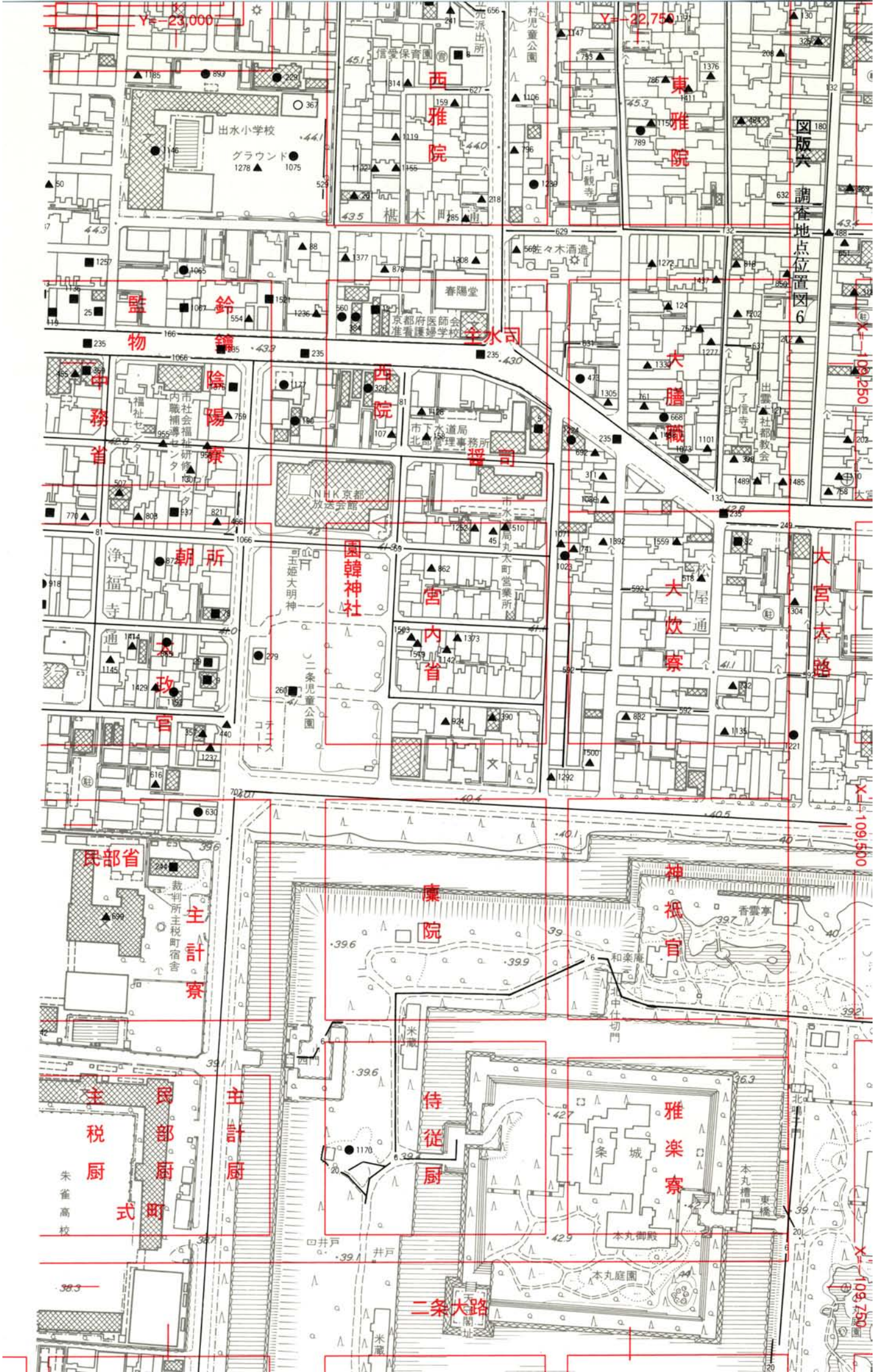

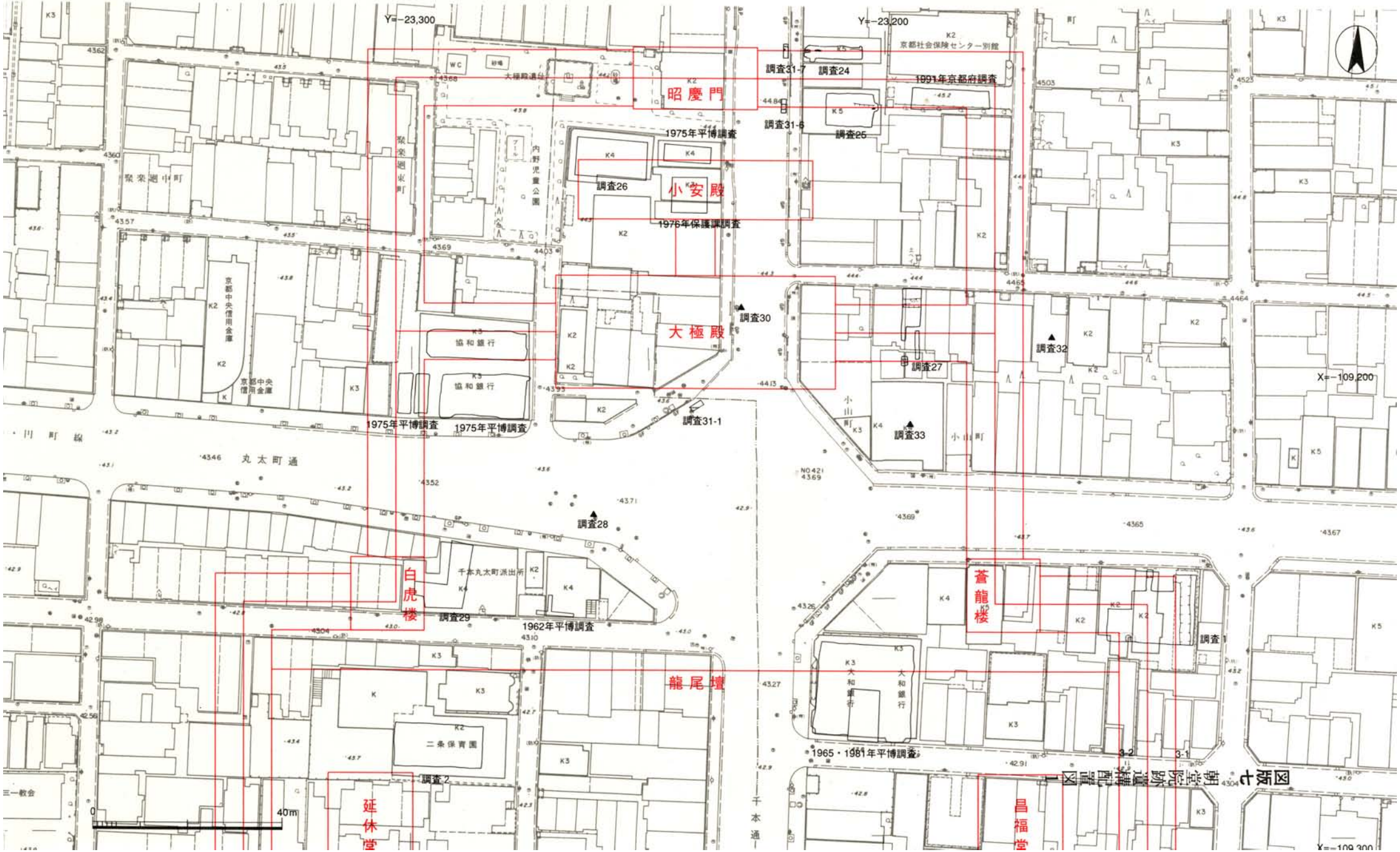
Y=−23,300
Y=−23,200
X=−109,200
X=−109,300
昭慶門
小安殿
大極殿
白虎楼
蒼龍楼
龍尾壇
延休堂
昌福堂
調査31-7
調査24
調査31-6
調査25
調査26
調査30
調査27
調査32
調査33
調査31-1
調査28
調査29
調査2
調査1
1991年京都府調査
1975年平博調査
1976年保護課調査
1975年平博調査
1975年平博調査
1962年平博調査
1965・1981年平博調査
京都社会保険センター別館
内野児童公園
京都中央信用金庫
協和銀行
千本丸太町派出所
二条保育園
大和銀行
丸太町通
千本通
小川町
梨楽廻中町
梨楽廻東町
0
40m

図版1

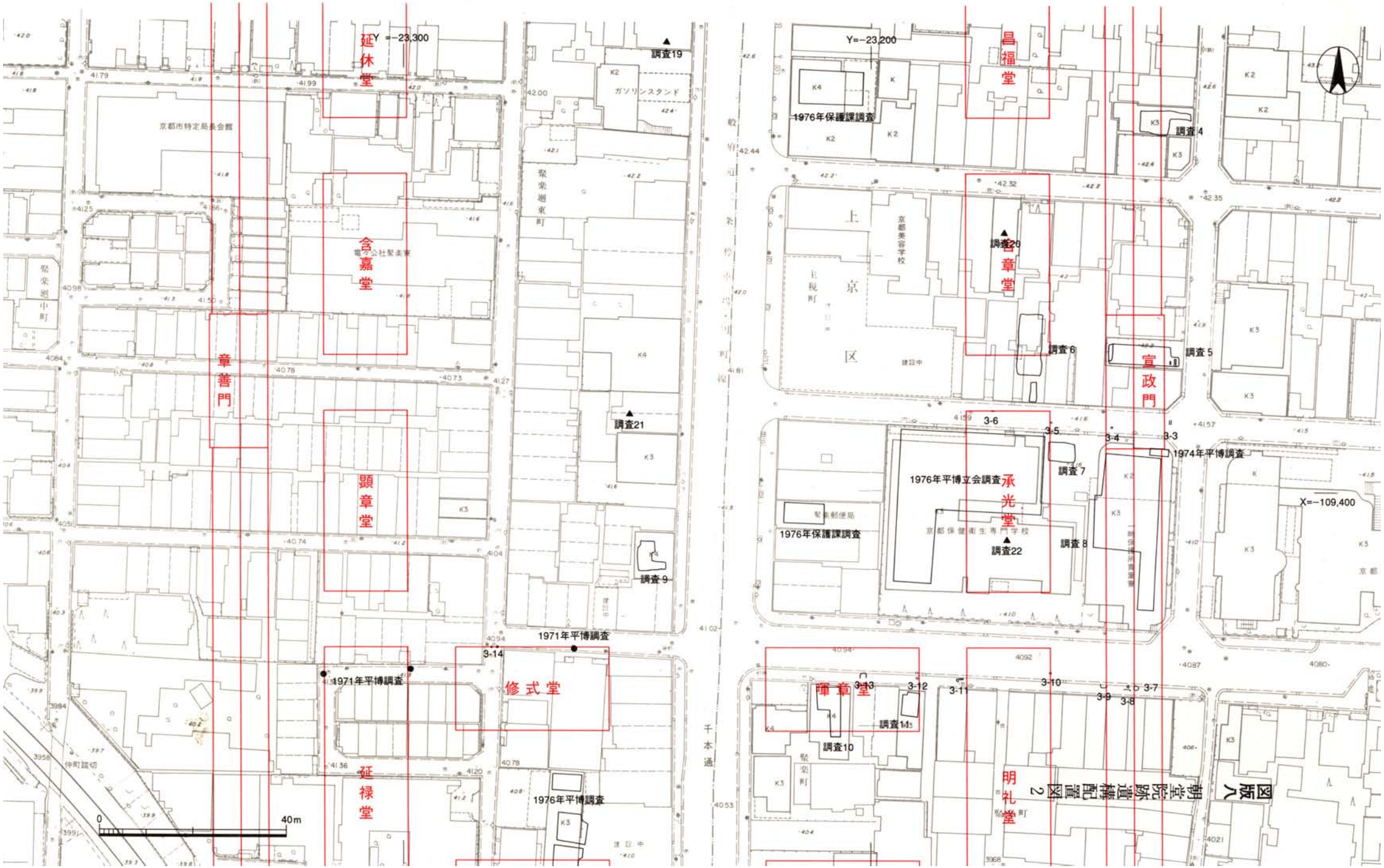
延休堂
Y =−23,300
調査19
ガソリンスタンド
京都市特定局長会館
含嘉堂
章善門
顯章堂
調査21
調査9
1971年平博調査
3-14
1971年平博調査
修式堂
延禄堂
1976年平博調査
0
40m
Y=−23,200
昌福堂
1976年保護課調査
調査4
調査20
昏章堂
上京区
調査6
宣政門
調査5
3-6
3-5
3-4
3-3
1974年平博調査
調査7
1976年平博立会調査
承光堂
1976年保護課調査
調査22
調査8
X=−109,400
暉章堂
3-13
3-12
3-11
3-10
3-9
3-8
3-7
調査11
調査10
明礼堂
千本通
図版1
特定局舎
郵便局
建築概要調査図2

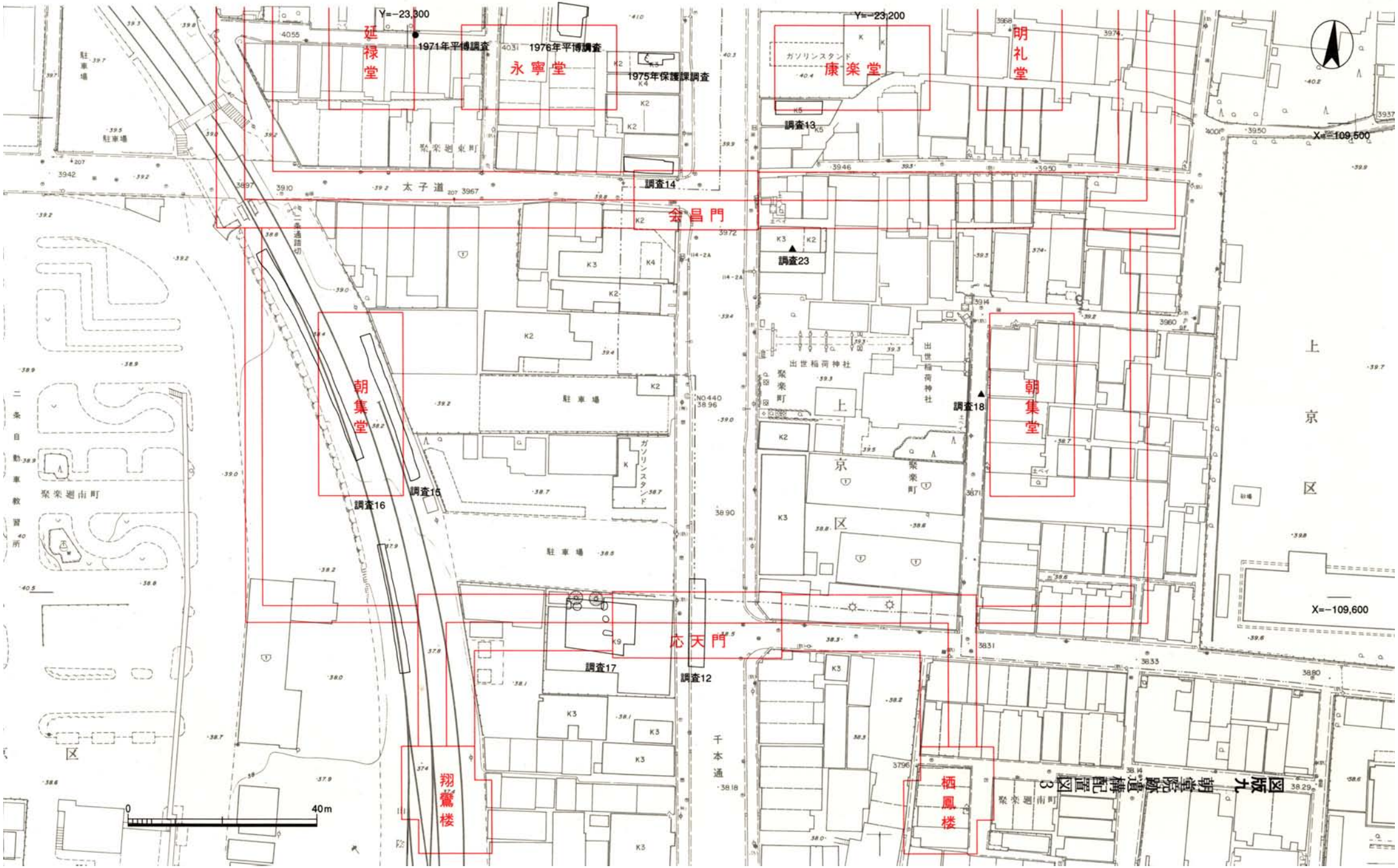
延禄堂
永寧堂
康楽堂
明礼堂
朝集堂
朝集堂
会昌門
応天門
翔鸞楼
栖鳳楼
Y=−23,300
Y=−23,200
X=−109,500
X=−109,600
1971年平博調査
1976年平博調査
1975年保護課調査
調査12
調査13
調査14
調査15
調査16
調査17
調査18
調査23
太子道
緊楽廻東町
緊楽廻南町
緊楽町
出世稲荷神社
ガソリンスタンド
駐車場
千本通
上京区
二条自動車教習所
0
40m

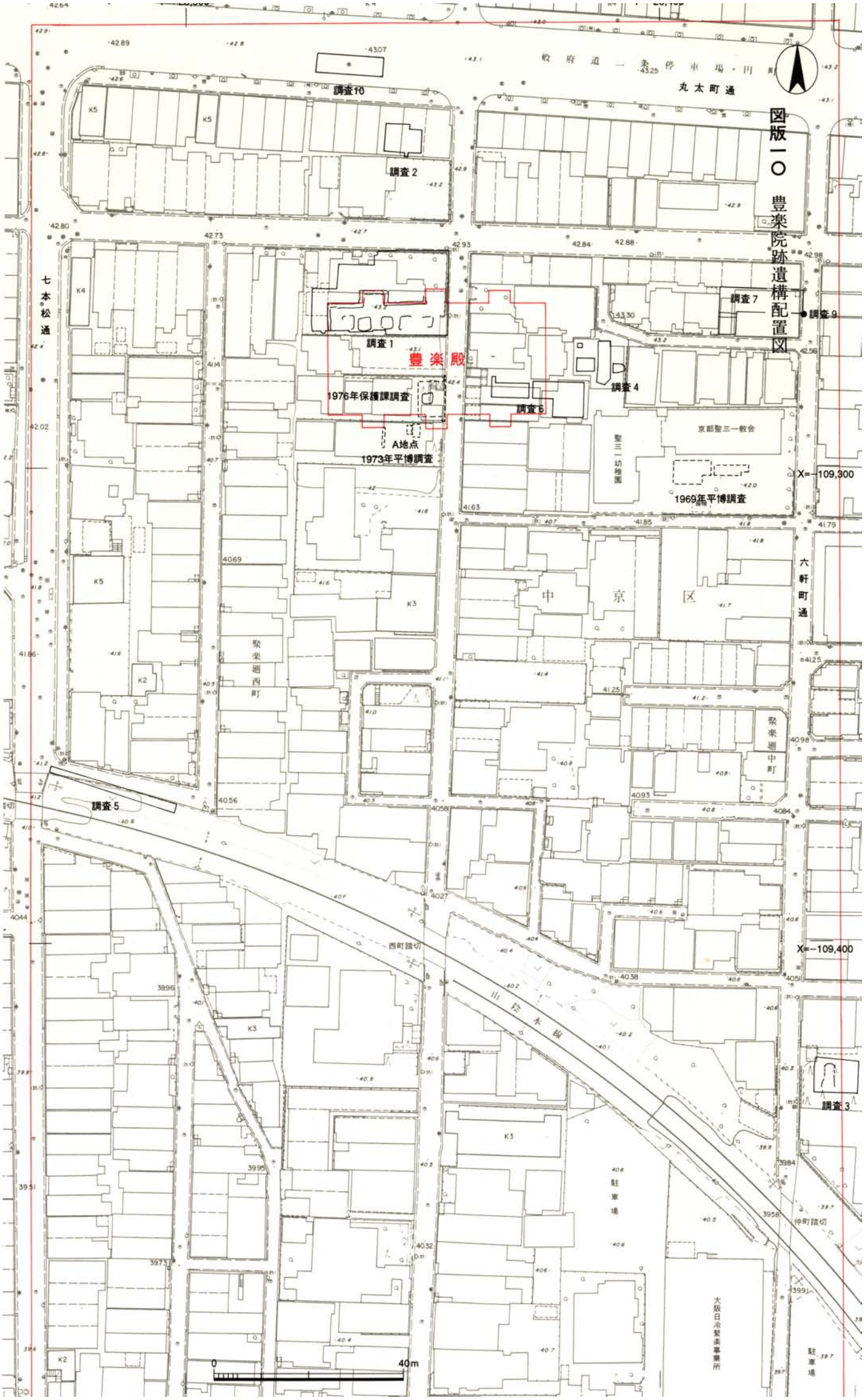
図版一〇 豊楽院跡遺構配置図
丸太町通
七本松通
六軒町通
調査10
調査2
調査1
調査7
調査9
調査4
調査6
調査5
調査3
豊楽殿
1976年保護課調査
A地点
1973年平博調査
1969年平博調査
京都聖三一教会
聖三一幼稚園
中京区
聚楽廻西町
聚楽廻中町
西町詰切
仲町詰切
駐車場
大阪日冷製造事業所
X=-109,300
X=-109,400
0
40m

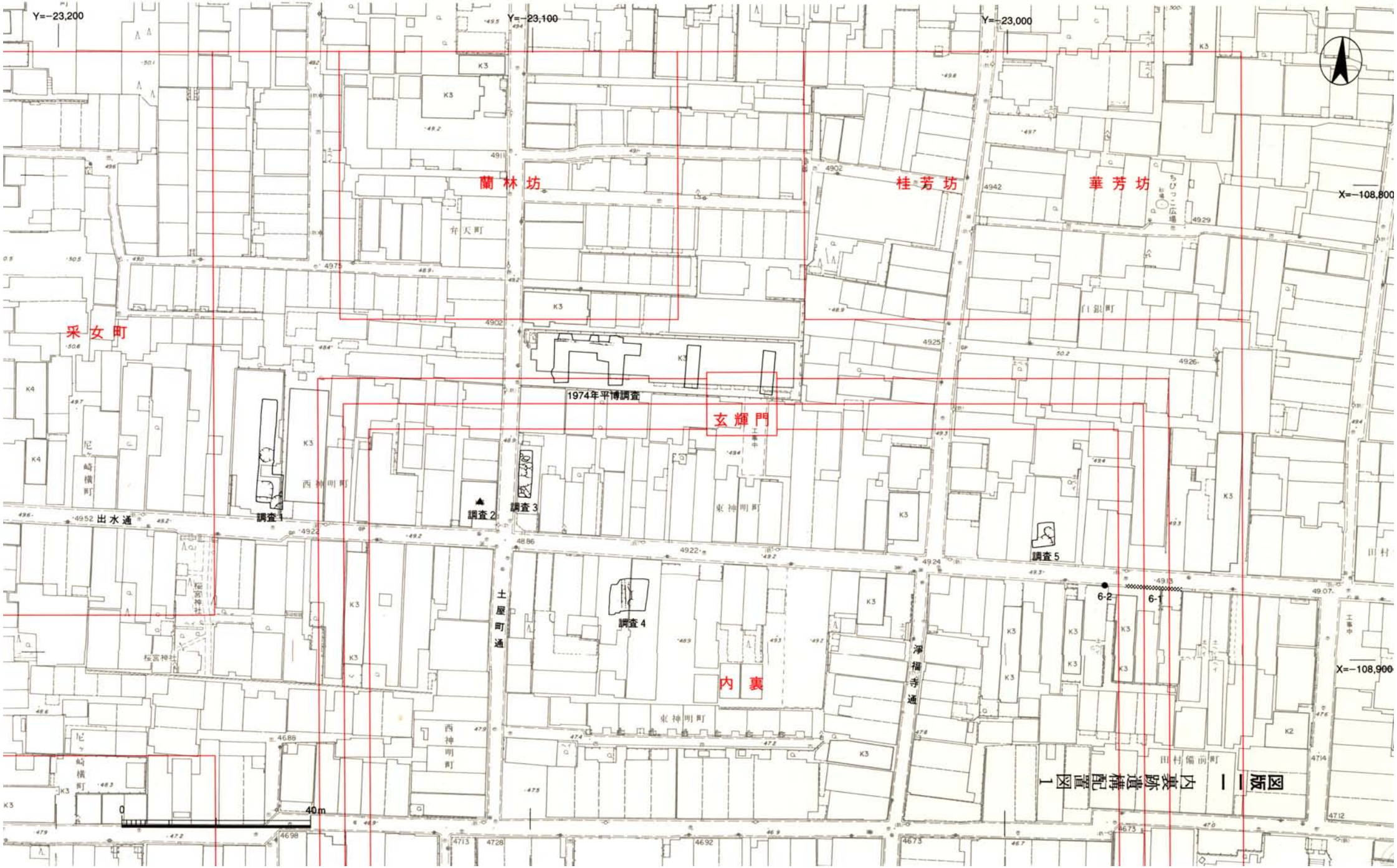

図版一 内裏跡遺構配置図1

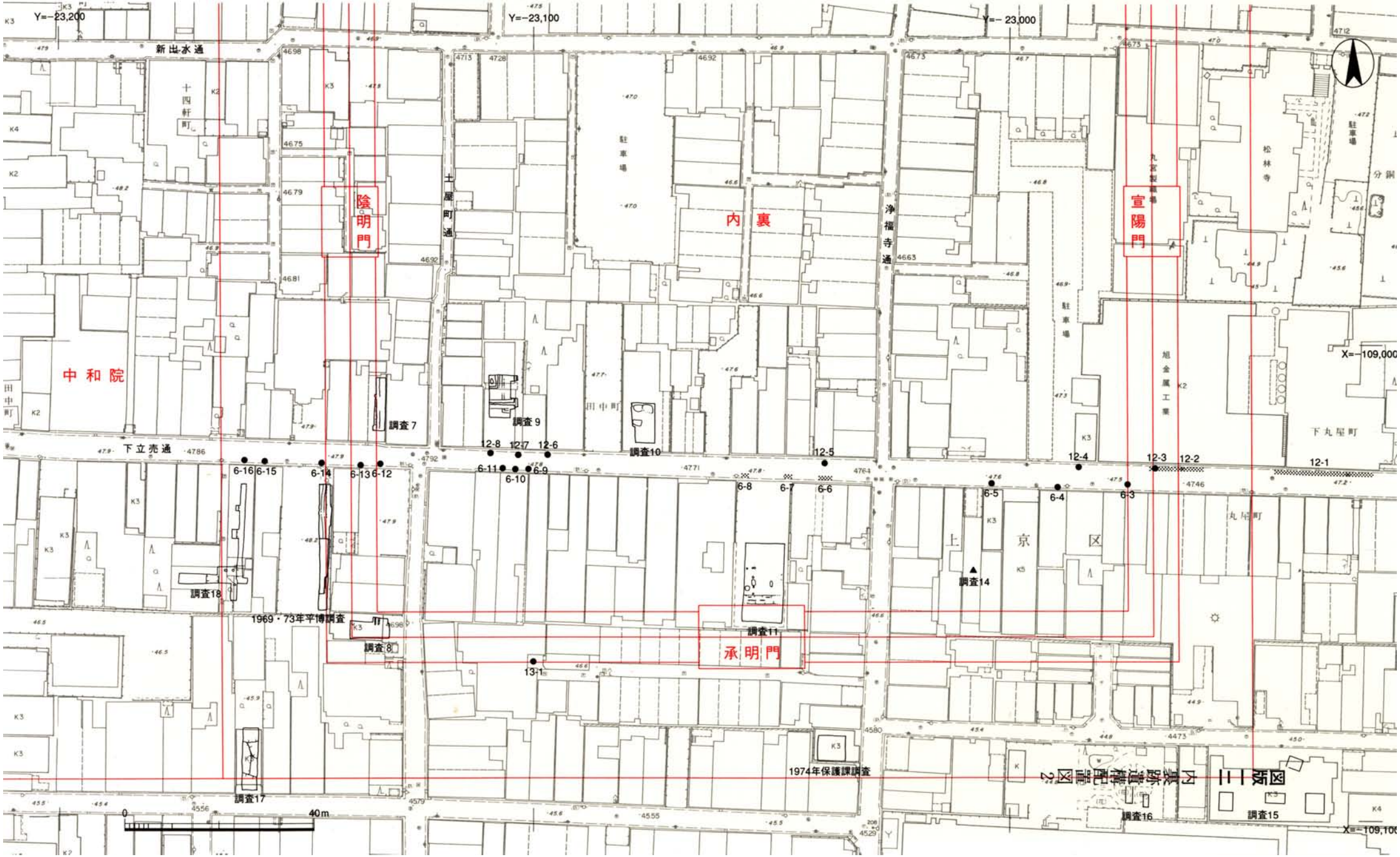

図版二二 内裏跡遺構配置図2

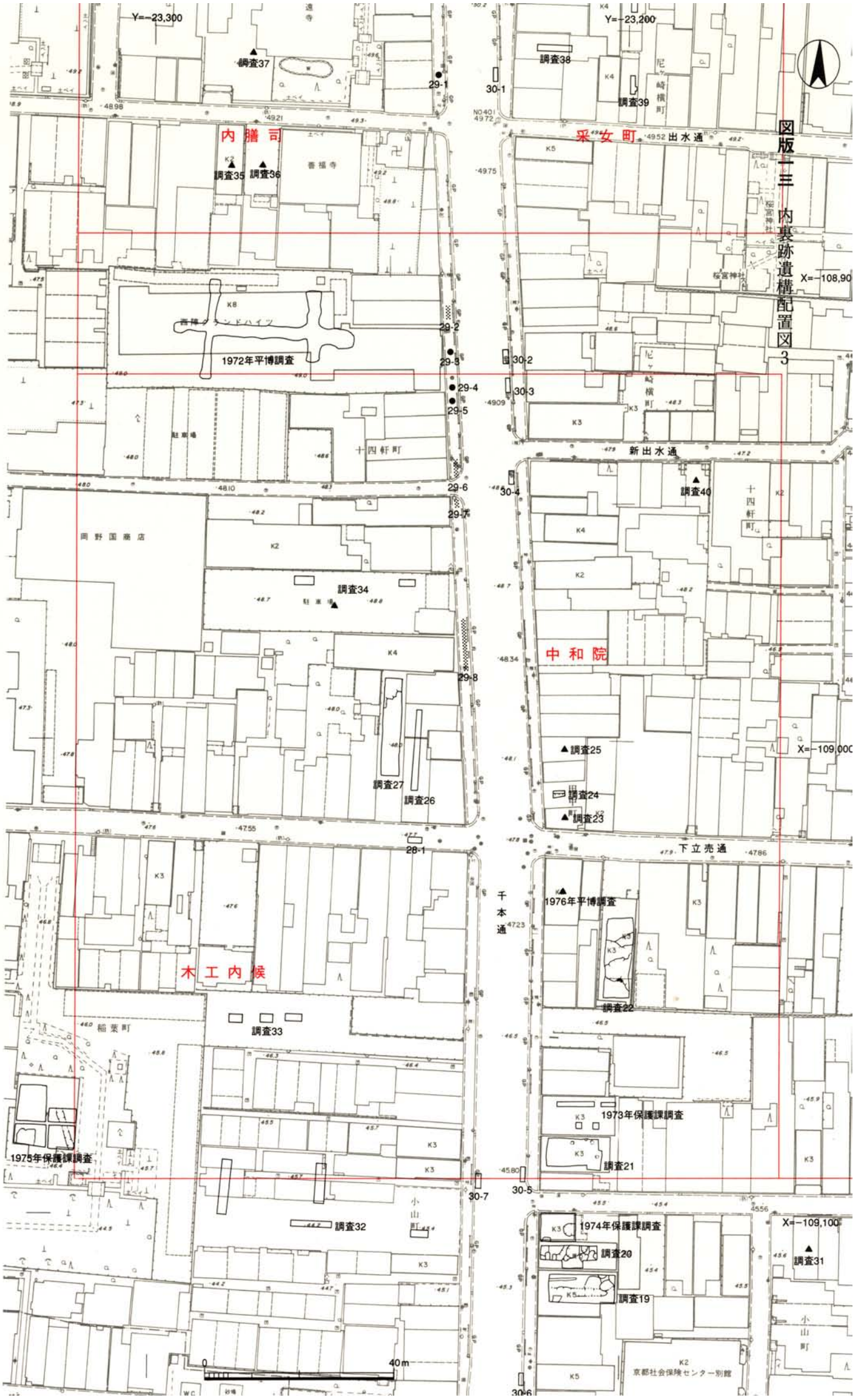
図版一三 内裏跡遺構配置図3
内膳司
采女町
出水通
新出水通
下立売通
千本通
中和院
木工内候
十四軒町
稲葉町
小山町
尼崎横町
桜宮神社
香福寺
西陣グランドハイツ
岡野国商店
京都社会保険センター別館
1972年平博調査
1976年平博調査
1973年保護課調査
1974年保護課調査
1975年保護課調査
調査19
調査20
調査21
調査22
調査23
調査24
調査25
調査26
調査27
調査31
調査32
調査33
調査34
調査35
調査36
調査37
調査38
調査39
調査40
29-1
29-2
29-3
29-4
29-5
29-6
29-7
29-8
28-1
30-1
30-2
30-3
30-4
30-5
30-6
30-7
Y=-23,300
Y=-23,200
X=-108,90
X=-109,000
X=-109,100
0
40m

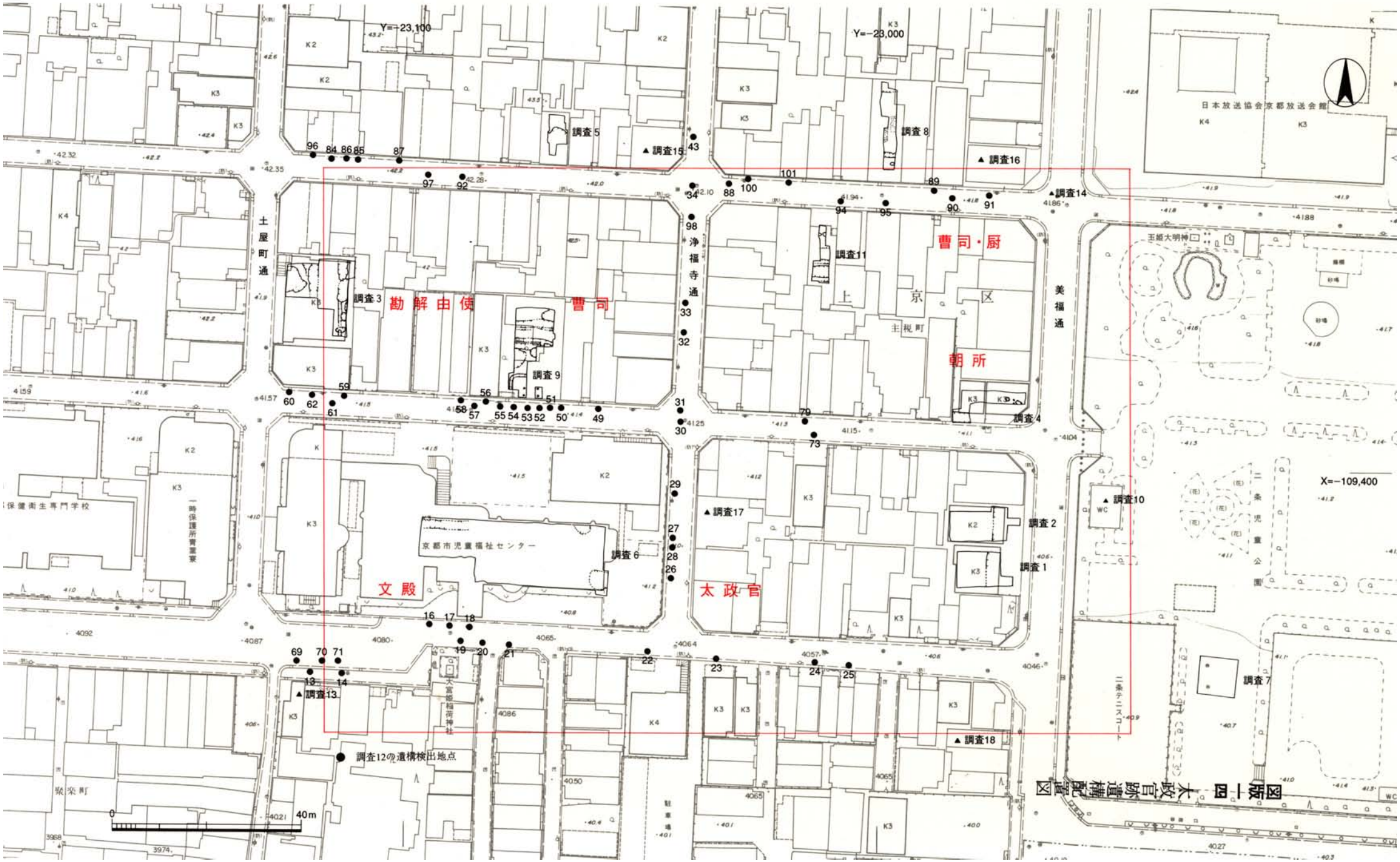

図版一四　太政官跡遺構配置図

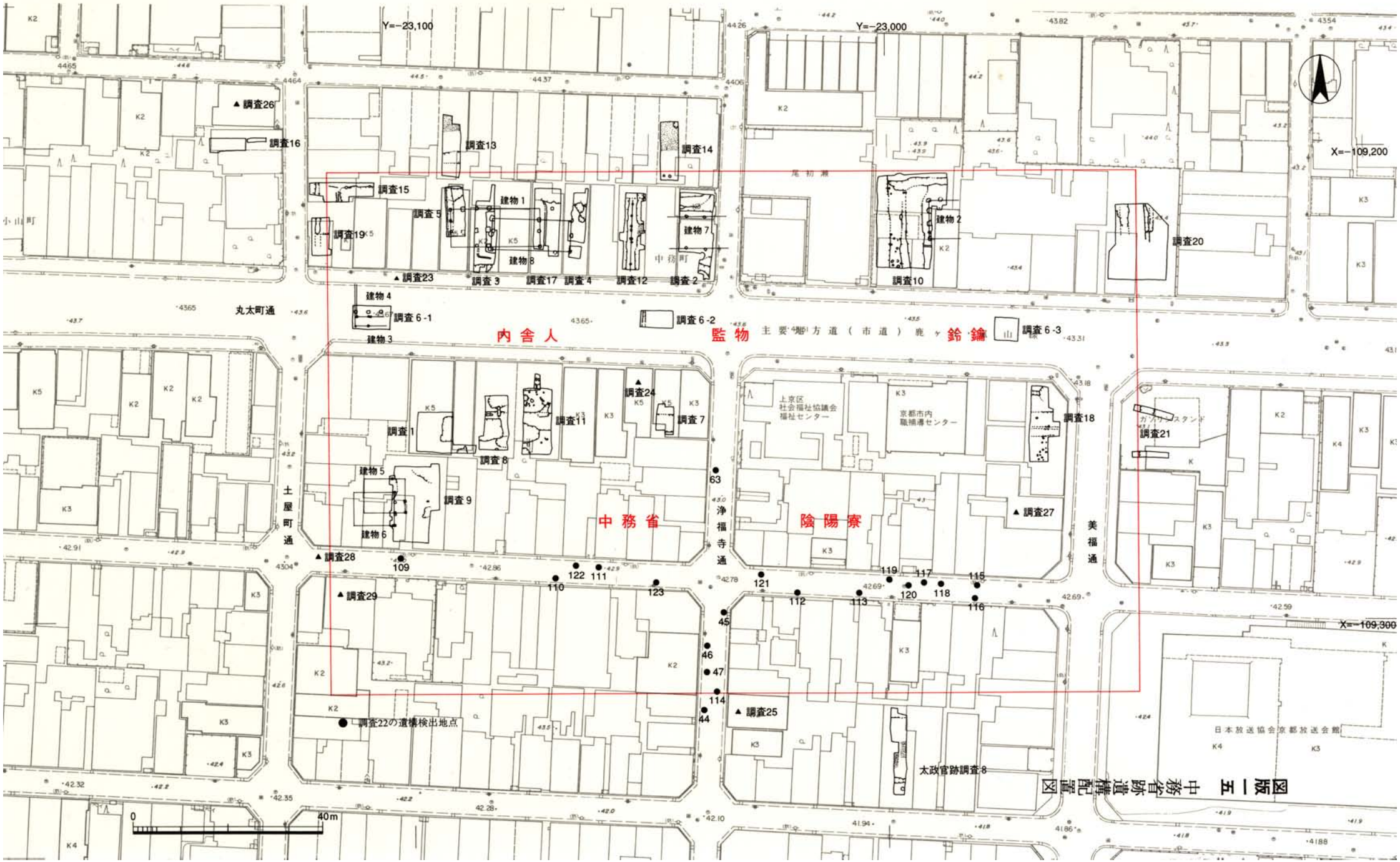

図版一五　中務省跡遺構配置図

図版16　航空写真1



平安宮跡の垂直写真（1990 年撮影）

図版17　航空写真2



平安宮跡上空から南を望む（左に鴨川、右に桂川が南流する。中央左よりの二条城内に平安宮南東隅が位置する。1978 年撮影）



1 調査1　全景（北西から）

2　同　朝堂院北面・東面回廊隅部（南から）

1 調査5　全景（東から）

2 同宣政門東階段検出状況（東から）



3　同宣政門西縁（北東から）

1 調査 17　全景（東から）



2 同集石部近景（東から）

1 調査 24　大極殿院北面回廊の基壇北縁・壇上積基壇（北西から）

2 同全景（西から）

1 調査 25　全景（西から）

2　同　大極殿院北面回廊の基壇南縁近景（南から）

1　調査27　全景（北から）

2　同　大極殿東軒廊基壇北縁近景（北から）

1　調査 31　大極殿院北面回廊基壇北縁（北から）

2　同　大極殿基壇南縁（東から）



1　調査1　全景（北西から）

2　同　豊楽殿北側の検出状況（北西から）

1　調査1　北廊（西から）



2　同　土壙3と甎敷（北西から）



1　調査1　豊楽殿北縁西階段（北から）

2　同　豊楽殿北縁中央間階段（北から）

1　調査１　豊楽殿北縁基壇化粧（北東から）

2　同　豊楽殿北縁基壇化粧（西から）

1　調査1　豊楽殿礎石根固め（ハ）（北から）

2　同　豊楽殿礎石根固め（ロ）の版築（北から）

3　同　豊楽殿礎石根固め（イ）（南東から）



1　調査１　豊楽殿北縁西階段の版築（西から）　2　同　豊楽殿基壇の版築（北東から）

3　同　北廊基壇の版築（南西から）

1　調査１　豊楽殿北縁中央間階段の化粧石抜き取り状況（北西から）

2　同　豊楽殿北縁中央間階段取り壊し後の整地（北西から）

1　緑釉鴟尾

2　鬼瓦

1　調査2　全景（北から）

2　調査3　豊楽院東面築地内溝（南西から）



1　調査７　全景（北東から）

2　同　延石検出状況（北東から）



3　調査９　調査風景（東から）

4　同　凝灰岩切石列検出状況（北から）

1　調査1　全景（北から）

2　調査3　全景（北から）

1　調査４　登華殿東雨落溝と土壙（北から）

3　同　SK01 土器出土状況（西から）

2　調査５　全景（南から）

調査７　内裏内郭西面回廊の基壇地覆石と東雨落溝（北から）

1　調査7　東雨落溝の断割（南から）

3　調査10　全景（北から）

2　同　基壇地覆石と東雨落溝（南東から）



1　調査８　全景（東から）

2　同　内裏内郭南面回廊下の暗渠（南東から）

調査９　蔵人町屋の建物と南雨落溝（南から）

1　調査９　南雨落溝（北西から）

3　同　南雨落溝と東雨落溝の交差状況（西から）

2　同　建物基壇と南雨落溝（北から）

1　調査 11　全景（北から）

2　同　承明門の北雨落溝（北西から）

1　調査 11　地鎮遺構 76（北から）



2　同　地鎮遺構 78（東から）



3　同　地鎮遺構 83（北西から）



4　同　地鎮遺構 87（東から）



1　調査 17　全景（北から）

2　調査 18　全景（東から）

1　調査19　全景（西から）

2　調査20　全景（東から）

1　調査22　全景（北から）

2　調査27　全景（南から）

1　調査 27　掘込地業（南東から）

2　調査 6　調査風景（東から）

3　調査 6-2 石敷遺構検出状況（東から）

4　調査 6-3 凝灰岩検出状況（南から 9）

5　調査 6-11 石敷遺構検出状況（東から）

1　調査 12　調査風景（東から）

5　調査 13　調査風景（南東から）

2　調査12-4　凝灰岩検出状況（北西から）

6　調査 13-1　凝灰岩検出状況 8 北から）

3　調査 12-6　石組遺構検出状況（南東から）

7　調査 28　調査風景（西から）

4　調査 12-7　石組遺構検出状況（南東から）

8　調査 28-1　凝灰岩検出状況（北から）

1　調査1　全景（西から）



2　調査2　全景（南東から）



1　調査3　東調査区全景（南から）

2　同　西調査区全景（東から）

1　調査4　全景（東から）

2　同　溝 SD05 近景（東から）

1　調査5　全景（北から）

2　同　落込 SX2 瓦出土状況（北東から）

1　調査8　全景（北から）



2　同　溝14　完掘状況（北東から）

3　同　路面2検出状況（北東から）

1　調査9　全景（北から）

2　同　築地1近景（西から）

1　調査 11　全景（北から）

2　同　溝 SD69 遺物出土状況（北東から）

1　調査1　全景（南から）

2　調査2　全景（南から）



調査3　全景（南から）



1　調査5　全景（南から）

2　調査7　全景（北から）

1　調査８　全景（北から）

2　同　瓦出土状況（北から）



1　調査9　全景（北から）

2　同　調査区西部近景（北東から）



3　同　瓦溜 SK4 検出状況（北西から）

1　調査 10　監物－鈴鑰間の築地全景（北から）

2　同　築地および溝 2・3（南東から）

1　調査11　全景（北から）

2　同　瓦出土状況（北東から）



3　同　土壙SK12土器出土状況（北から）



1　調査 12　監物西面築地全景（北から）

2　同　下層築地全景（北から）

1　調査 12　暗渠 SX6 上層（北東から）

2　同　暗渠 SX6 下層（南から）



1　調査13　全景（北から）

2　調査14　全景（北から）



1　調査15　1面全景（西から）

2　同　溝4および柱穴（北東から）

3　同　溝1・2検出状況（南東から）



1　調査 16　全景（西から）

2　調査 17　第 2 遺構面全景（南から）

1　調査 18　全景（北から）



2　調査 19　全景（北から）

調査2　全景（東から）

1　調査2　民部省の南西隅部（北西から）

2　同　南面築地の西端部と暗渠（東から）

1　調査2　南面築地全景（西から）

2　同　南面築地外の瓦出土状況（東から）

3　同　西面築地外溝断面（南から）

1　調査1　南西部全景（北から）



2　調査2　西半部全景（北から）

1　調査3　全景（北西から）

2　同　西半部（東から）

1　調査3　道路 SF1 検出状況（北東から）

2　同　溝 SD2　検出状況（北東から）

1　調査４　１区全景（北東から）

2　同　２区東半全景（南から）

1　調査４　２区北東部全景（南から）

2　同　２区北部全景（東から）

1　調査４　１区西部全景（北から）

2　同　１区中央部全景（西から）

1　調査4　建物 SB1（北から）

2　同　建物 SB1 の柱穴（ロ、東から）

3　同　建物 SB1 の柱穴（ハ、北から）

1　調査4　道路 SF1 東半（東から）

2　同　道路 SF1 西半（東から）



1　調査４　杭列（東から）

2　同　溝 SD2（北東から）

1　調査5　全景（東から）

2　同　建物SB3（東から）

1　調査５　建物 SB4・5（東から）



2　同　溝 SD4（南から）

1　調査５　土壙 SK22 遺物出土状況（北から）



2　同　土壙 SK23（南から）

1　調査６　１区溝 SD4（南から）

2　同　２区溝 SD2（北から）

1　調査4　全景（北から）

2　調査11　全景（東から）

1　調査1　全景（東から）



2　調査2　全景（東から）

1　調査3　全景（東から）

2　調査11　全景（西から）

1　正親司跡　全景（付章5、西から）

2　図書寮跡　全景（付章7、北西から）

1　御井跡　2区全景（付章9、北から）

2　豊楽院跡　全景（付章10、北東から）



1　中務省跡　全景（付章 15、南から）

2　同　土壙 12（南東から）



3　同　南拡張区（東から）



1　太政官跡　全景（付章 16、東から）

2　同　土壙 47 瓦出土状況（北東から）

太政官跡（付章 16）土壙 47 出土軒瓦

1　中務省－大炊寮跡　1区全景（付章18、東から）

2　同　瓦溜（北東から）

1　中務省－大炊寮跡　7区全景（付章18、東から）



2　同　2区全景（西から）



3　同　4区全景（東から）

1　中務省跡　東面築地　全景（付章 20、北から）

2　内蔵寮跡　南面築地
（付章 45 の 18・19 トレンチ、北から）



3　朝堂院跡　北面回廊南縁の溝（付章 45 の 6）

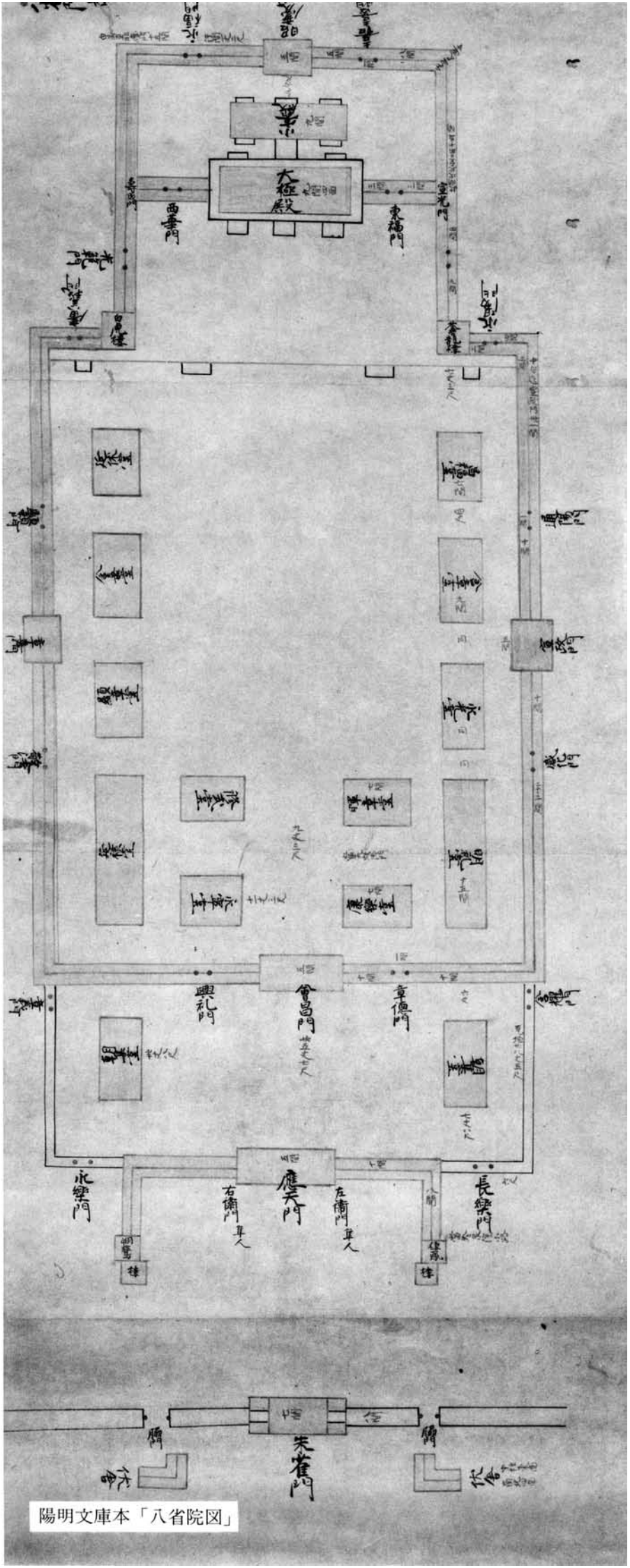

陽明文庫本「八省院図」

図版96　宮城図1

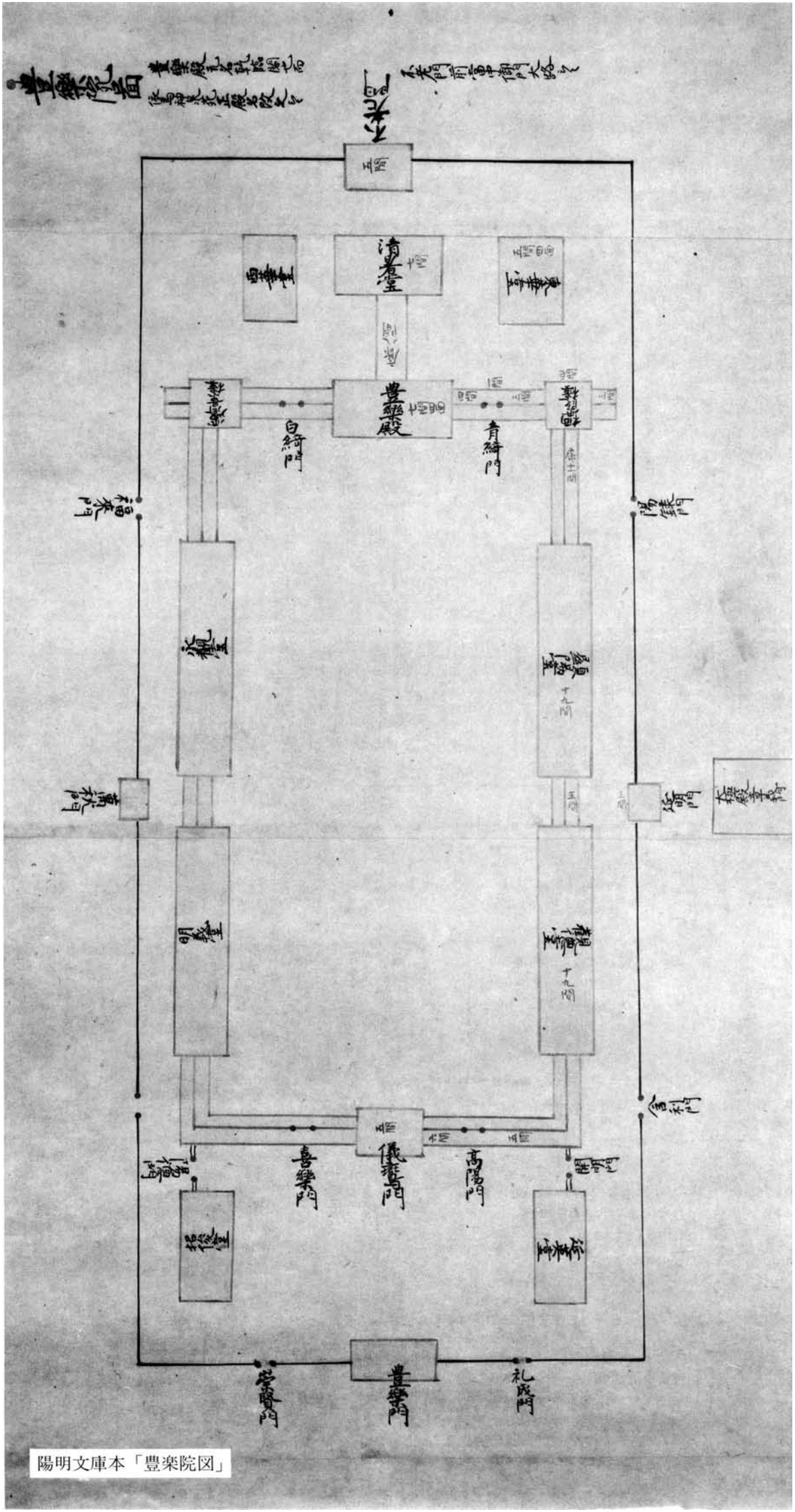

陽明文庫本「豊楽院図」

図版97　宮城図2

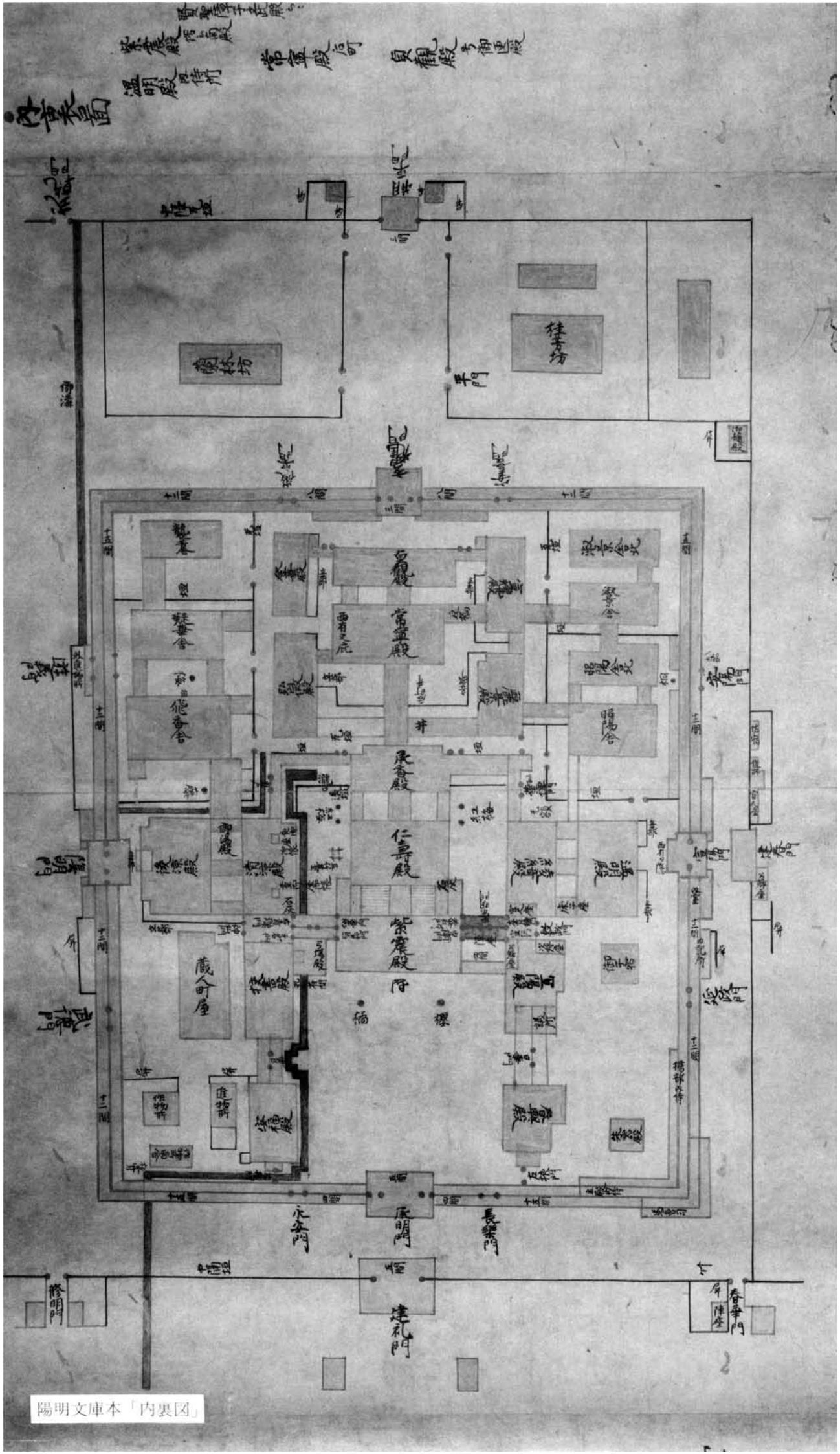

図版98　宮城図3

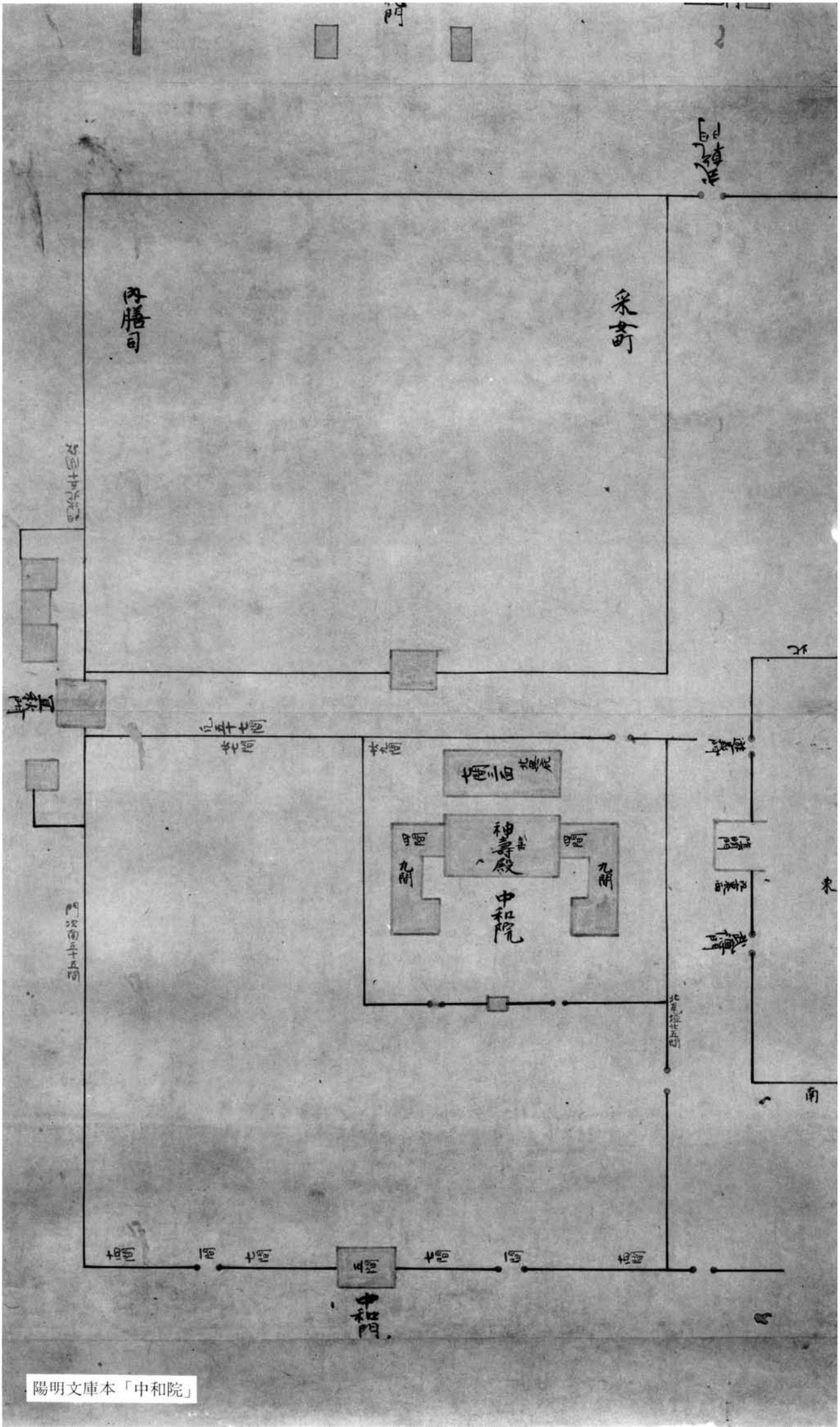

陽明文庫本「中和院」

図版99　宮城図4

報告書抄録

ふりがな	へいあんきゅういち
書名	平安宮 I
副書名	
巻次	
シリーズ名	京都市埋蔵文化財研究所調査報告
シリーズ番号	第13冊
編著者名	永田信一・辻　純一・高橋　潔・鈴木久男・丸川義広・辻　裕司・木下保明・本　弥八郎・鈴木廣司・
	平田　泰・磯部　勝・吉村正親・堀内明博・上村和直・前田義明・近藤知子・伊藤　潔・菅田　薫・
	久世康博・百瀬正恒
編集機関	財団法人　京都市埋蔵文化財研究所
所在地	〒602-8435　京都市上京区今出川通大宮東入元伊佐町265番地の1　℡（075）415-0521
発行年月日	西暦1995年5月31日

所収遺跡名	所在地	コード		北緯	東経	調査期間	調査面積	調査原因
		市町村	遺跡番号					
平安宮跡（へいあんきゅうせき）	京都市上京区（きょうとしかみぎょうく）・中京区（なかぎょうく）	26100		35度0分55秒	135度44分43秒	1976.11～1994.12		公共施設・集合住宅・個人住宅・配管敷設・他

所収遺跡名	種別	主な時代	主な遺構	主な遺物	特記事項
平安宮跡	都城	平安時代前期～後期	基壇・礎石建物・掘立柱建物・柵・雨落溝・築地・回廊・道路・土壙・溝・地鎮遺構・竪穴住居・流路・沼沢	土師器・須恵器・黒色土器・白色土器・緑釉陶器・灰釉陶器・輸入陶磁器・凝灰岩・壁土・墨書土器・銭貨・飾り金具・軒丸瓦・軒平瓦・鴟尾・鬼瓦　弥生土器	当研究所が今までに平安宮跡内で実施した調査成果を集約し考察を加えた。

平　安　宮　I

京都市埋蔵文化財研究所調査報告第 13 冊

発行日　1995 年 5 月 31 日

編　集
発　行　財団法人　京都市埋蔵文化財研究所

住　所　京都市上京区今出川通大宮東入元伊佐町 265 番地の 1
〒 602-8435　TEL(075) 415-0521

印　刷　有限会社　真陽社