

空中写真（E区・F区・G区・H区・J区、室町時代）

1　A区・B区調査前（北から）

2　A区・B区調査前（北から）

3　C区・D区調査前（北西から）

4　C区・D区調査前（北から）

5　G区調査前（南東から）

6　G区調査前（南から）

7　O区調査前（北東から）

8　U区・W区調査前（東から）

1　試掘１区　重機掘削（北西から）

2　試掘５区　断面図作成（北東から）

3　仮囲い設置に伴なう立会　東面の調査風景（北東から）

4　97移植立会　Ｃ２・Ｃ３の根回し（西から）



5　Ａ区　小学生の見学風景（南西から）

6　Ｂ区　重機掘削（南から）

7　Ｂ区　土壙Ｂ674の調査（北西から）



8　Ｃ区　遺構実測（北から）

1　D区　遺構実測と検出（南から）

2　D区　遺構掘下げ（南東から）

3　E区　重機掘削（北西から）

4　E区　クレーン車による写真撮影（東から）



5　F区　集石F1616の実測（北西から）

6　F区　やぐらによる写真撮影（南西から）

7　99移植立会　作業風景（南西から）



8　99移植立会　堀G1940断面（北から）

1　G区　重機掘削・検出中（南東から）

2　G区　池G470検出中（北西から）

3　G区　蔵G694掘下げ（北東から）

4　G区　井戸G2455写真測量（西から）

5　G区　現地説明会（北西から）

6　G区　土壙G1716掘下げ（南から）

7　H区　遺構検出と盛土移動（北東から）

8　H区　堀G1940を小型バックホーで掘削（北東から）



1　Ｉ区　遺構実測（南西から）

2　Ｊ区　重機掘削（南から）

3　Ｍ区　調査風景（北東から）

4　Ｎ区　土壙Ｎ18の掘下げ（北西から）

5　Ｏ区　重機掘削（北西から）

6　Ｐ区　掘下げ（南西から）

7　Ｑ区　礎石建物検出中（南から）

8　Ｒ区　中学生による体験発掘（南西から）

1　S区　作業風景（南東から）

2　T区　重機掘削（西から）

3　V区　作業風景（西から）



4　W区　御所水道銘採拓風景（北から）

5　インフラ工事に伴なう立会　調査風景（北西から）

6　インフラ工事に伴なう立会　植付穴（南東から）

7　Z区　重機掘削・検出中（南から）

8　Z区　遺構実測準備（北から）



1　試掘１区全景（東から）

2　試掘２区全景（東から）

3　試掘３区全景（北から）

4　試掘４区全景（北から）

5　試掘５区全景（西から）

6　試掘６区全景（東から）

1　A区室町時代全景（北東から）



2　B区室町時代全景（中央～南半部、北東から）



1　A区井戸A309（北から）

2　A区　同　石組（北東から）

3　A区土壙A416断面（南から）



4　B区井戸B963（左）と井戸B916（右、西から）

1　B区井戸B918（東から）

2　B区溝B1054断面（南から）

3　B区溝B1055断面（南から）

4　B区井戸B1068（左上）と井戸B1061（中央、北西から）

1　B区井戸B1060の木枠（北から）

2　B区井戸B1068木枠と石組の内部（北から）

3　C区平安～室町時代全景（北から）

1　D区平安～室町時代全景（北から）



2　C区井戸C1249B（西から）

3　D区井戸D535B（東から）

4　D区塀D540（西から）

E区室町時代全景（北東から）

1　E区溝E455（北から）

2　E区溝E455の東肩石垣（北西から）

3　E区溝E455の東肩石垣（北から）



4　E区溝E455の東肩石垣（南から）

1　E区井戸E665（南東から）

2　E区井戸E448（北から）

3　E区井戸E743（北から）

4　E区溝E845（左）と溝E858（右、東から）

5　E区溝E922A（北から）

1　E区南半部全景（高まりは富小路路面、北から）



2　E区井戸E765（西から）



Ｆ区室町時代全景（北東から）

1　Ｆ区富小路路面と溝Ｅ455（溝Ｆ2180、北から）

2・3・4　Ｆ区溝Ｅ455（溝Ｆ2180）東肩の石垣（西から）　5　Ｆ区石敷Ｆ1695（溝Ｆ2410上面、北から）

1　F区溝F2410と上部の石敷（北から）

2　F区溝F2410上部の石敷（北から）

3　F区井戸F1709（北から）



4　F区井戸F1777（南から）

1　F区井戸F2570（北から）

2　F区井戸F2505完堀状態（南から）

3　F区井戸F2510木枠内の土器出土状況（北から）

4　F区流路E900B底部の工具痕跡（南西から）

1　F区流路F2550（北東から）



2　F区流路E900A（中央）と流路E900B（その左、北東から）



1　G区鎌倉～室町時代全景（北から）

2　G区井戸G2665（東から）

3　G区土壙G2083（北から）

4　G区土壙G2512（南から）

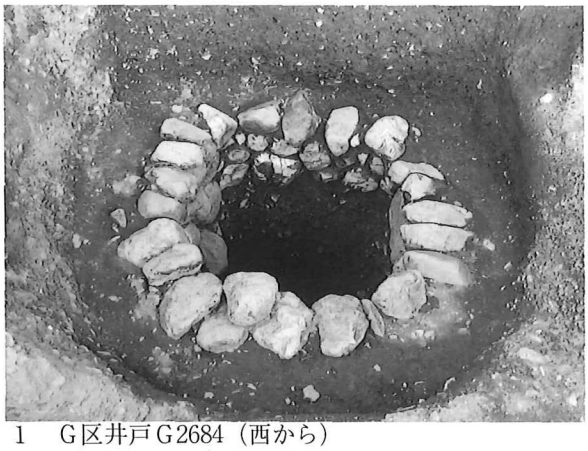

1　G区井戸G2684（西から）

2　G区井戸G2462セクション東壁（西から）

3　G区井戸G2555（北西から）



4　G区堀G2630・塀G2933（北から）

1　G区路面G1865と堀G965（西から）

2　G区地業G1937（北から）

1　G区井戸G3110（西から）

2　G区土壙G3373（東から）

3　G区井戸G2530（北東から）

4　G区平安時代全景（北から）

1　G区池G2940全景（西から）

2　G区池G2940近景（北から）

3　G区池G2940近景（北から）

1　G区礎石列G3727（右）とG3728（左、北から）

2　G区土壙G3201（北から）



3　G区土壙G3255（北から）

4　G区井戸G2657（東から）



1　G区流路F2550（西から）



2　G区石敷G3578（東から）

3　G区流路G3579（北東から）

4　G区土壙G1755土器出土状況（南東から）

H区室町時代全景（北から）



1　H区地業H666（北から）



2　H区井戸H328（北西から）



3　H区集石H555（西から）

4　H区井戸H705内部の石（東から）

5　H区土壙H842土器出土状況（北から）

1　H区流路E900（北東から）



2　L区全景（東から）

3　L区室町時代全景（東から）

1　J区室町時代全景（北から）



2　K区平安時代後期～鎌倉時代全景（北から）

1　P区溝P124（北から）

2　P区溝P124セクション断面（西から）

3　P区土壙P108（西から）

4　P区土壙P243（西から）

5　P区池G2940（北から）

42−3

42−16

42−10

42−17

42−18

42−11

42−19


図31

古墳・飛鳥時代土器１

42−21

42−28

42−23

42−30

42−25

42−33

42−26

42−36

42−38

42−39

古墳・飛鳥時代土器２

43－23

43－26

43－31


43－32

43－33

45－5

43－46

45－10

45－16

45－18

45－13

井戸Ｅ765、土壙Ｇ3220出土土器

46−3

46−6

46−23

46−41

47−3

47−10

47−11

47−40

47−45

47−46

46−37

47−20


47−44

流路Ｆ2550上層出土土器

48−9


48−13

48−15

48−21

48−23

46−14

46−15

49−4

49−5

49−9

49−11

49−14

46−24

47−9

溝E845、流路F2550上層出土土器

50−5

50−6


50−12

50−13


50−17


50−18


50−19

50−21

50−22


50−26

50−31

50−36

50−38

50−39

50−43


50−49

50−54

土壙Ｆ2631出土土器

52−1

52−44

52−3

52−52

52−7

53−2

52−8

53−4

52−10

52−11

52−12

52−13

53−12

土壙Ｂ1013出土土器１

53－16

53－18

53－22


53－26

53－27

53－28

54－4

54－11

54－12

54－13

54－17

54－40

土壙Ｂ1013出土土器２

54－21

54－22

54－23

54－32

54－27

54－33

54－28

54－34

54－29



54－37

土壙Ｂ1013出土土器３

56−2

56−7

56−16

56−19

56−27

56−28

56−30

56−37

56−38

56−47

57−2


57−8

57−14

57−15

57−24

57−43

井戸Ｆ2510出土土器

60－5

60－11

60－15

60－25

60－26

60－27

60－30

60－32

60－36


60－37

60－48

60－50

60－53

60－61

60－66

土壙K46出土土器

62−21

62−22

62−25

62−27

62−28

62−31

62−34

62−35


62−39

62−47

62−43

62−45

62−46

62−48

池Ｇ2940（Ｐ区）出土土器

64－4


64－10

64－15

64－20

64－23

64－38

64－42

64－44

64－50

64－63

64－66

64－70

64－74

64－77


64－80

溝Ｐ124出土土器１

64−81

64−82

64−83

65−2

65−4

65−7

65−8

65−9

65−10

65−13


65−19


65−20

65−23

65−28

65−30

65−31

溝Ｐ124出土土器２

66－2

66－33

66－18

66－34

66－20

66－24

66－40

66－31

66－42

63－45

井戸Ｅ743、土壙Ｇ3373出土土器

69−23

69−27

69−25

69−46

69−26

69−48

69−30

69−41

69−31

69−32

69−45

69−34

69−36

69−44

69−37

土壙Ｂ1037出土土器

71－30

71－31

71－32

71－33

71－34

71－35

71－36

71－37


71－38

71－44

71－41

71－42

75－27

75－28

土壙Ｂ1043、井戸Ｇ2555出土土器

73−1

73−3

73−7

73−10

73−12

73−16

73−17

73−22

73−26

73−30

73−31

73−32

73−34

73−35

73−40

土壙Ａ359出土土器

75−2

75−3

75−4

75−5


75−6

75−7

75−8

75−9

75−10

75−11

75−12


75−13

75−29

75−30

土壙Ｇ2083、土壙Ｇ2736出土土器

76−1

76−4

76−8

76−10

76−12

76−18

76−27

76−29

76−28

76−22

溝Ｆ2410出土土器

79－18

79－22

79－23


79－24


79－26

79－27

79－28

79－30

79－33

79－32

79－35

79－37

79－40

堀Ｇ2630出土土器

80−3

80−4

80−5

80−8


80−10

76−15

図34

80−11

80−19

80−26

80−27

80−28

80−30

82−56

82−49

溝Ｅ455下層、溝Ｆ2410、井戸Ｈ328出土土器

82−4

82−31

82−5

82−34

82−14

82−36

82−15

82−39

82−23

82−44

82−24

82−50

82−30

82−51

井戸Ｈ328出土土器

84−2

84−3

84−5

84−7

84−8

84−9


84−13

84−15

84−18

84−19

84−20

84−21

84−25

84−28

84−29

84−32

84−39

84−40

土壙Ｂ996出土土器

44−11

72−48

62−7

87−16

71−1

1　土壙Ｇ3551、土壙Ｇ2498、土壙Ｇ1874、井戸Ｅ400、井戸Ｅ665出土土器

87−25

87−30

57−29

87−26

2　須恵器（墨書）、緑釉陶器（陰刻花文）



軒丸瓦１

91−7

91−8

91−9

91−10

91−11

91−12

91−13

91−14

図51−1


図51−2

92−1

92−2

92−3

92−4

92−5

軒丸瓦２

92−6

92−7

92−8

92−9

92−10

92−11

92−12

92−13

92−14

92−15

92−16

92−17

92−18

92−19

92−20

軒丸瓦３

92−21

93−1

93−2

93−3

93−4

93−5

93−6

93−7

93−8

93−9

93−10

93−11

93−12

93−13

93−14

軒丸瓦4

93－15

93－16

93－17

93－18

93－19

93－20

93－21

93－22

94－1

94－2

94－3

94－4

94－5

94－6

94－7

軒丸瓦５

94－8

94－9

94－10

94－11

94－12


94－13

94－14

94－15

95－2

95－1

95－3

95－4

95－5

95－6

95－7

軒丸瓦６・軒平瓦１

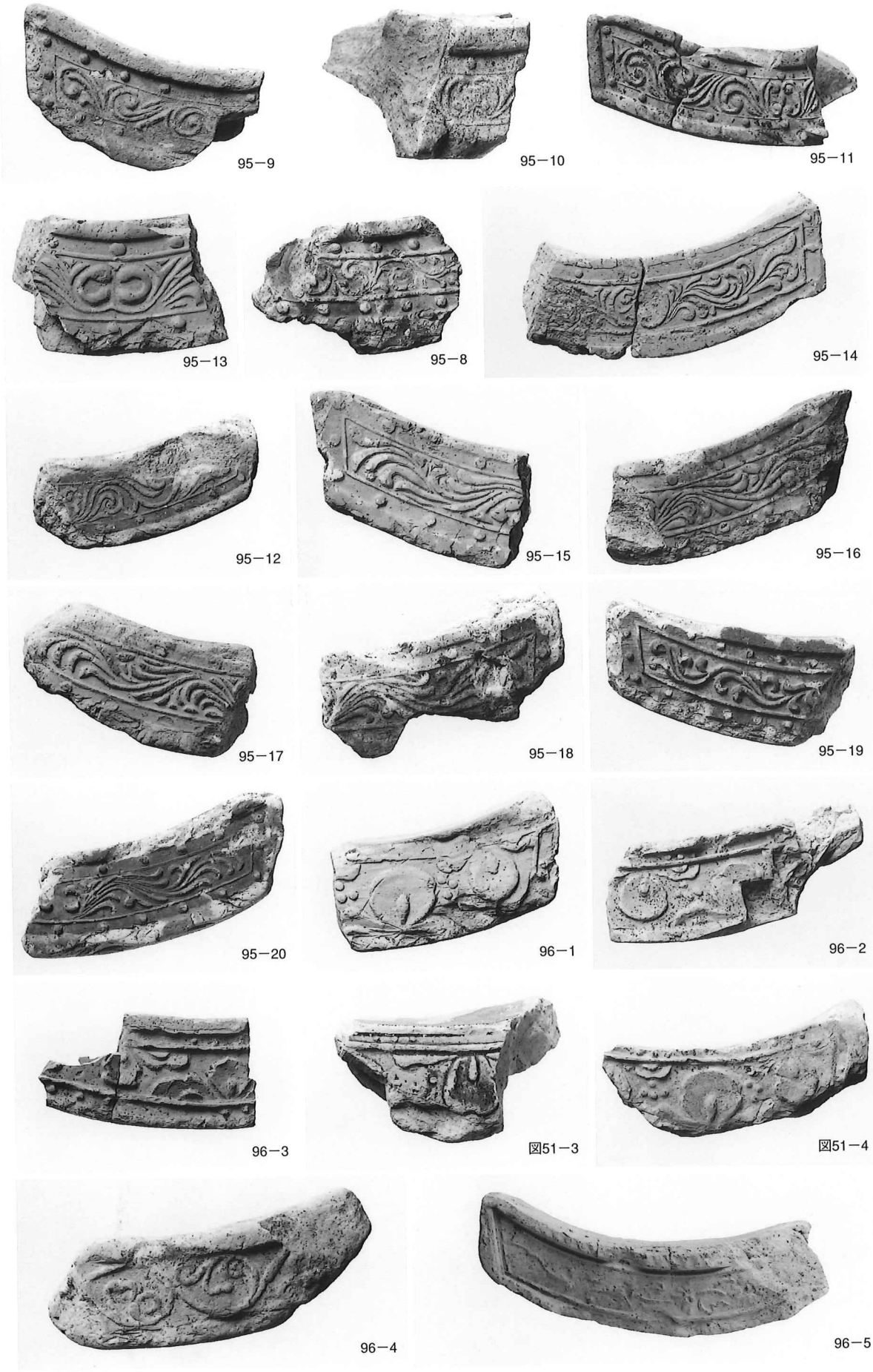
95−9
95−10
95−11
95−13
95−8
95−14
95−12
95−15
95−16
95−17
95−18
95−19
95−20
96−1
96−2
96−3
図51−3
図51−4
96−4
96−5

軒平瓦２

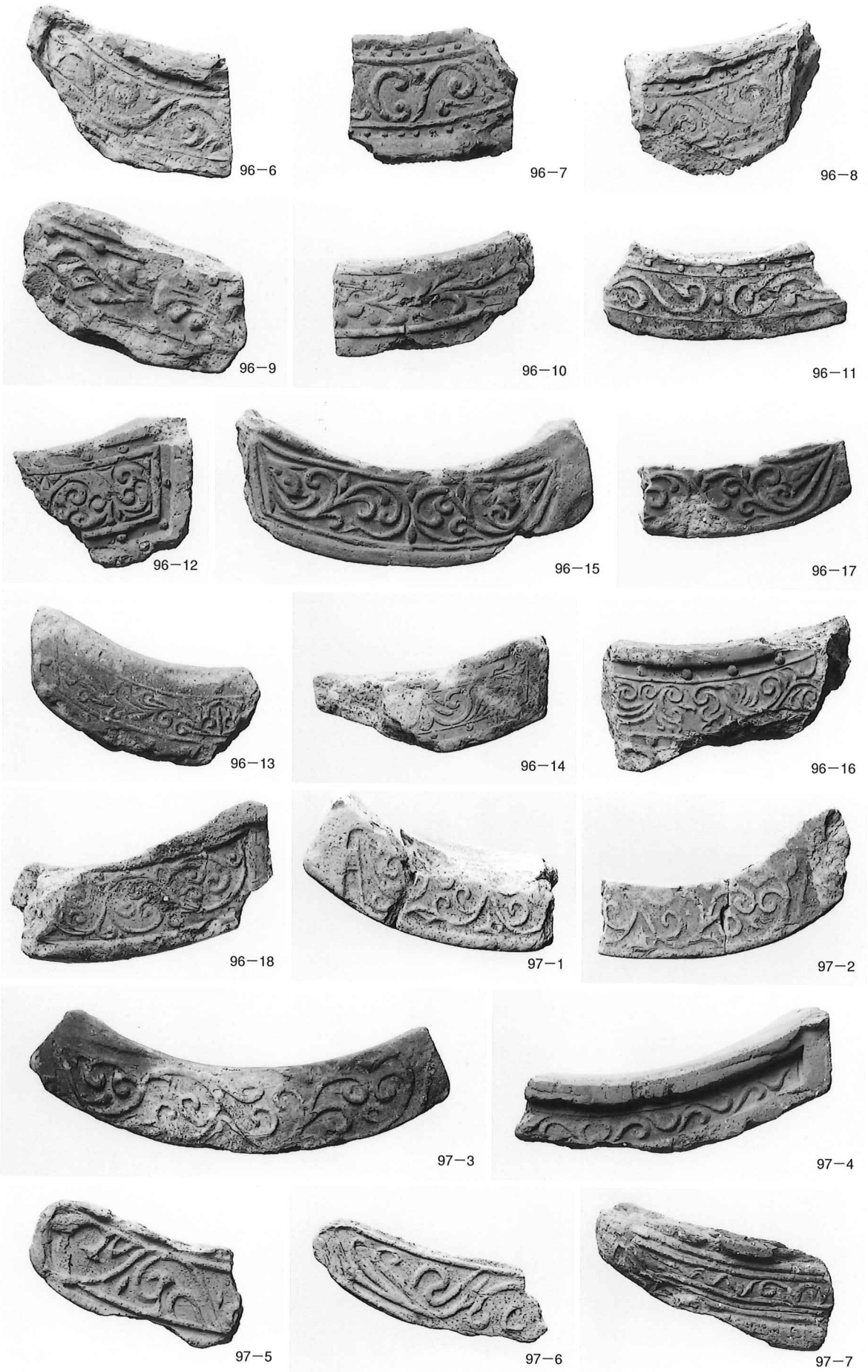
96−6
96−7
96−8
96−9
96−10
96−11
96−12
96−15
96−17
96−13
96−14
96−16
96−18
97−1
97−2
97−3
97−4
97−5
97−6
97−7

軒平瓦３

97−8

97−9

97−10

97−11

97−13

97−15

97−12

97−14

97−16

98−1

98−2

98−3

98−4


98−5

98−6

98−7

98−8

98−9

軒平瓦４

98－10

98－11

98－12

98－13

98－14

98－15

98－16

98－17

98－18

99－21


99－22


99－23

99－24

軒平瓦５、塼、鴟尾、鬼瓦


99−1
99−2
99−3
99−4
99−5
99−6
99−7
99−8
99−9
99−10
99−11
99−12
99−13
99−14
99−15
99−16
99−17
99−18
99−19
99−20

緑釉瓦


100−1
100−2
100−3
100−4
100−5

100−7

100−8

100−6


100−9


100−10


100−11


100−12

土製品（土錘、土馬、硯）


101－1
101－2
101－3
101－4
101－6
101－7
101－18
101－10
101－13
101－15
101－16
101－17
101－21
101－23
101－24
101－25
101－26
101－27
102－1
102－5
102－10
102－11
102－8
102－9
102－4
102－3
102－7
102－12

石製品（砥石）



1　石製品（硯）



2　石製品（碁石、石帯、紡錘車、石錘、他）



1　石製品（滑石製温石）



2　石製品（滑石製石釜）



1　鋳造遺物（吹子羽口）



2　鋳造遺物（スラグ、鉄滓、融解物）


1
2
3
4
5
6
7
8
9
10
11
12
13
14
15
16
17
18
19
20
21
22
23
24
25
26
27
28
29
30
31
32
33
34
35

鋳造遺物（窯壁・壁土）


105−1
105−2
105−3
105−4
105−5
105−6
105−7
105−8
105−9
105−10
105−11
105−12
105−13
105−14
105−15
105−16
105−17
105−18
105−19
105−20
105−21
105−22
105−23
105−24
105−25
105−26
105−27
105−28
105−29
105−30
105−31
105−32
105−33
105−34
105−35

106－1　106－2　106－3　106－4　106－5

106－6　106－7　106－8　106－9　106－10

106－11　106－12　106－13　106－14　106－15

106－16　106－17　106－18　106－19　106－20

106－21　106－22　106－23　106－24　106－25

106－26　106－27　106－28　106－29　106－30

106－31　106－32　106－33　106－34　106－35

107−1　107−2　107−3　107−4　107−5

107−6　107−7　107−8　107−9　107−10

107−11　107−12　107−13　107−14　107−15

107−16　107−17　107−18　107−19　107−20

107−21　107−22　107−23　107−24　107−25

107−26　107−27　107−28　107−29　107−30

107−31　107−32　107−33　107−34　107−35

平安京左京北辺四坊
—第1分冊(公家町形成前)—

京都市埋蔵文化財研究所調査報告第22冊

発行日　2004年1月30日
編　集
発　行　財団法人　京都市埋蔵文化財研究所
住　所　京都市上京区今出川通大宮東入元伊佐町265番地の1
〒602—8435　TEL.075—415—0521
http://www.kyoto—arc.or.jp
印　刷　日本写真印刷株式会社
住　所　京都市中京区壬生花井町3
〒604—8551　TEL.075—811—8111